

INTRODUCERE

Prezenta lucrare a fost realizata la solicitarea Consiliului local si a Primariei Comunei Ruginoasa si reflecta atitudinea intregii comunitati cu privire la prioritatile de dezvoltare ale comunei pentru perioada 2014-2020.

Ca parte a comunitatii europene, comuna Ruginoasa trebuie sa adopte si sa implementeze o viziune strategica privitoare la dezvoltarea sa pe termen scurt si mediu. Strategia de Dezvoltare Economico - Sociala Durabila constituie un document de importanta majora pentru administratia publica locala in vederea proiectarii principalelor directii de dezvoltare ale localitatii, in acord cu strategiile de dezvoltare regionala si nationala, cu directivele, valorile si principiile europene. Identificarea problemelor, constituirea unui portofoliu de solutii posibile, aplicarea solutiilor celor mai potrivite cu ajutorul unor proiecte, constituie drumul simplificat cel mai potrivit in politica de dezvoltare locala pentru ridicarea standardului de viata al cetatenilor comunitatii.

Obiectivul strategiei de dezvoltare consta in stabilirea cadrului general de dezvoltare a comunei Ruginoasa pentru perioada 2014-2020, prin crearea conditiilor necesare pentru cresterea capacitatii sale economico-sociale, pe termen scurt si mediu.

Scopul principal al acestei strategii este de a stabili cadrul strategic de dezvoltare durabila a localitatii in contextul noilor directii prioritare trasate la nivel european, ca cerinte obligatorii pentru atingerea urmatorului nivel de integrare in Uniunea Europeana.

Odata elaborata o astfel de strategie este mult mai usor de stabilit o ordine de prioritati si de alocare optima a resurselor financiare care, intotdeauna sunt insuficiente. De asemenea, *pe baza strategiei se fundamenteaza si se justifica cererile de finantare pentru atragerea de resurse financiare nerambursabile din diferite fonduri structurale si de coeziune ale Uniunii Europene.*

De aceea este important sa se acorde o atentie deosebita elaborarii acestui document si sa se asigure o participare cat mai larga a cetatenilor la elaborarea lui si mai ales la aplicarea acestuia.

Procesul de elaborare a prezentei strategii este structurat in trei etape principale:

I. Etapa de Analiza

Implica atat colectarea datelor utilizand toate sursele posibile (analiza situatiei existente, consultarea statisticilor oficiale, studii de fezabilitate si alte documente care contin informatii relevante) cat si analiza documentelor programatice (POR, POS, PNDR, etc.) pentru identificarea politicilor si directiilor de dezvoltare europene si nationale, regionale, judetene; a fondurilor, programelor operationale existente, care pot fi accesate pentru a se asigura o dezvoltare locala durabila si integrata. Ca urmare va avea loc crearea si dezvoltarea unei baze de date din toate sectoarele de activitate pentru o cunoastere aprofundata a resurselor si nevoilor comunitatii, precum si evaluarea potentialului local. Identificarea si evaluarea punctelor tari si a celor slabe se face printr-o evaluare obiectiva a situatiei existente, iar oportunitatile si riscurile luate in considerare permit identificarea unor tinte si mobilizarea resurselor si eforturilor pentru atingerea lor.

II. Etapa de elaborare a strategiei

In functie de datele culese si problemele identificate se vor stabili obiectivele pe termen scurt si mediu ale comunei. Astfel se vor identifica domeniile de interes, se va concepe designul strategiei si se va proceda la elaborarea acesteia. Aceasta etapa este cea mai insemnata in cadrul demersului formularii strategiei de dezvoltare locala, solicitand implicarea intregii comunitati, de la membrii persoane fizice la organizatii publice si private si alesii locali.

III. Etapa de implementare si evaluare a strategiide dezvoltare locala

Aceasta va include si elaborarea portofoliului de proiecte.

Metodologia de elaborare a Strategiei de Dezvoltare Economico - Sociala Durabila este axata pe urmatoarele directii de actiune:

- I. Asigurarea unui management organizational si conceptual, coerent structurat pe cele trei etape/faze de lucru.
- II. Aplicarea metodei participativ-activa prin abordarea consultarii publice si stabilirea de grupe tematice de lucru pentru fiecare domeniu de interes.

Din aceste grupe de lucru vor face parte atat reprezentantii primariei, consilieri locali, cat si agenti economici, ONG-uri si persoane fizice interesate. Aceste grupe de lucru vor dezbate in cadrul reuniunilor de lucru ce vor fi organizate pe parcursul procesului de elaborare a strategiei.

- III. Monitorizarea si evaluarea permanenta a procesului de elaborare si dezvoltare a strategiei in vederea asigurarii calitatii lucrarii, corectitudinii datelor si informatiilor incluse si aplicarea eventualelor revizuirii/modificari care se impun.

Aceasta strategie se cere aprobata si insusita de administratia locala care trebuie sa utilizeze toate parghiile de antrenare a intregii comunitati la aplicarea ei.

Pentru acoperirea intregii problematici specifice care priveste dezvoltarea locala in mediul rural s-au delimitat 6 domenii de aplicare si 27 de sectoare relevante. Ele cuprind atat elementele de interes public, comunitar publice, cat si cele private deoarece interesele personale si cele comune au foarte multe puncte de intersectie intr-un proces dinamic complex. Este necesar ca toti locuitorii sa-si aduca contributia la rezolvarea problemelor care ii privesc.

Prin activitatile desfasurate pentru elaborarea Strategiei s-au urmarit:

- ❖ realizarea unei viziuni clare pentru anii 2014 - 2020 in toate domeniile care privesc dezvoltarea economico-sociala durabila;
- ❖ dezvoltarea unei practici democratice prin stimularea participarii cetatenilor la formularea problemelor si luarea deciziilor: constituirea grupelor tematice de lucru din care vor face parte atat reprezentantii institutiilor de profil, consilieri locali, cat si agenti comerciali, ong-uri si persoane fizice dornice sa participe;

- ❖ promovarea solutiilor nepoluante si prietenoase cu natura in valorificarea resurselor locale;
- ❖ dezvoltarea relatiilor de parteneriat si colaborare bazate pe interese comune;
- ❖ cresterea performantei si capacitatii autoritatilor locale de a raspunde la asteptarile si exigentele cetatenilor;
- ❖ cresterea veniturilor populatiei prin initierea de activitati profitabile si crearea de noi locuri de munca;
- ❖ cresterea sigurantei vietii locuitorilor comunei.

Metodologia folosita a asigurat Strategiei un pronuntat caracter practic, fundamentat pe date prelucrate din cele mai diverse surse si orientat in special pe oportunitatea de a accesa prin proiecte resursele financiare puse la dispozitie prin Fondurile structurale de care va beneficia Romania in perioada 2014 - 2020, ca membru cu drepturi depline, dar si cu indatoriri, a Uniunii Europene.

Strategia de Dezvoltare Economico-Sociala Durabila va avea ca rezultate principale:

- ❖ Analiza socio-economica a comunei - situatia existenta la nivel local
- ❖ Analiza SWOT
- ❖ Plan local de actiune pentru atingerea obiectivelor strategiei
- ❖ Portofoliu de proiecte pentru perioada 2014 – 2020

Echipa de proiect aduce multumiri tuturor colaboratorilor care au inteles necesitatea implicarii intr-un astfel de demers, au raspuns cu promptitudine cerintelor si au furnizat solutii de rezolvare a problemelor.

Ramanem in continuare la dispozitia Consiliului Local si a Primariei cu consultanta necesara pentru aplicatii pe proiecte pentru accesarea fondurilor structurale si a altor fonduri disponibile.

Capitolul I.

CADRUL STRATEGIC GENERAL AL DEZVOLTARII COMUNITATILOR RURALE DIN ROMANIA

1.1 Context european

Extinderea Uniunii Europene la 28 de state membre a condus la aparitia unor noi perspective de dezvoltare a sectorului agricol la nivel european care inca prezinta decalaje mari de dezvoltare si valorificare a potentialului agricol. Desi este una dintre cele mai bogate si prospere regiuni ale lumii, intre statele membre ale UE inca exista mari disparitati din punct de vedere economico-social.

Politica agricola a Uniunii Europene, cunoscuta si sub numele de Politica Agricola Comuna, are ca obiectiv principal stabilirea si mentinerea unui echilibru intre productia alimentara europeana si dezvoltarea economica durabila a comunitatilor rurale, cu accent pe diversificarea activitatilor economice si protectia mediului.

Politica Agricola Comuna (PAC) este una dintre primele politici comune adoptate de catre Uniunea Europeana, care se evidentiaza prin cateva trasaturi distincte:

- ❖ Este o politica integrationista, avand in vedere ca politicile agricole nationale au fost inlocuite, pentru marea majoritate a productiei agricole, de reglementari comune de functionare a pietelor si comercializare a produselor.
- ❖ Este o politica mare consumatoare de resurse financiare. Politica agricola consuma, prin sistemul complex de subventii si alte stimulente financiare, circa jumatate din bugetul comun.
- ❖ Manifesta un grad sporit de vulnerabilitate la presiunile de lobbying. Organizatiile producatorilor agricoli au capatat o influenta foarte puternica in timpul razboiului, pe care ulterior si-au pastrat-o, iar pe parcursul dezvoltarii PAC, si-au consolidat-o. Conceptia insasi a PAC, de protejare a veniturilor

producatorilor agricoli, a avut o contributie insemnata la consolidarea pozitiei acestor organizatii.

Politica agricola comuna este centrata in jurul a doi piloni:

- ❖ Pilonul organizatiilor comune de piata care cuprinde masurile comune de reglementare a functionarii pietelor integrate ale produselor agricole.
- ❖ Pilonul dezvoltarii rurale care include masuri structurale ce vizeaza dezvoltarea armonioasa a zonelor rurale din urmatoarele perspective: sociala, a diversitatii activitatilor, a calitatii produselor si a protejarii mediului.

Potrivit Reglementarii Consiliului Europei nr. 1290/2005 privind finantarea politicii agricole comune, s-a creat Fondul European Agricol pentru Dezvoltare Rurala (FEADR) - pentru finantarea programelor de dezvoltare rurala. Astfel, inca din anul 2007, Ministerul Agriculturii si Dezvoltarii Rurale impreuna cu, Comunitatea Europeana a elaborat un program de masuri care sa ajute la dezvoltarea agriculturii din Romania, prin sprijinirea finantarilor din Fondul European Agricol pentru Dezvoltare Rurala. Aceste masuri sunt prezentate in PNDR – Program National de Dezvoltare Rurala, si au ca scop dezvoltarea si eficientizarea agriculturii cu accent pe trecerea de la o agricultura nerentabila la o agricultura moderna. PNDR este detaliaza modul concret in care sunt finantate investitiile din fondurile europene pentru agricultura si dezvoltare rurala.

Pentru implementarea **Programului National de Dezvoltare Rurala** pentru perioada 2007 - 2013 a fost creat Planul National Strategic pentru Romania. Acesta a fost conceput in acord cu Liniile Directoare Strategice Comunitare ce fac referire la mediul rural.

Prin **Planul National Strategic 2007 – 2013** si ulterior prin PNDR s-au conturat patru directii (axe) prioritare pentru finantare prin **FEADR**:

Axa I - **Cresterea competitivitatii sectorului agricol si silvic** - urmareste restructurarea si dezvoltarea productiei agricole si silvice, dar si a industriilor prelucratoare aferente, pentru a le face mai competitive si pentru a contribui la cresterea economica si

convergența veniturilor din spațiul rural (acolo unde este posibil), în paralel cu asigurarea condițiilor de trai și protecția mediului din aceste zone.

Domenii majore de intervenție:

Domeniul de intervenție 1. Formare profesională (training), informare și difuzare de Cunoștințe

Domeniul de intervenție 2. Instalarea tinerilor fermieri

Domeniul de intervenție 3. Pensionarea timpurie a fermierilor și a muncitorilor agricoli

Domeniul de intervenție 4. Utilizarea serviciilor de consiliere și consultanță

Domeniul de intervenție 5. Modernizarea exploatațiilor agricole

Domeniul de intervenție 6. Îmbunătățirea valorii economice a pădurii

Domeniul de intervenție 7. Creșterea valorii adăugate a produselor agricole și forestiere

Domeniul de intervenție 8. Îmbunătățirea și dezvoltarea infrastructurii legate de dezvoltarea

și adaptarea agriculturii și silviculturii

Domeniul de intervenție 9. Sprijinirea fermelor agricole de semisubzistență

Domeniul de intervenție 10. Înființarea grupurilor de producători

Axa II - **Îmbunătățirea mediului și a zonelor rurale** - pune accent pe menținerea și îmbunătățirea calității mediului din zonele rurale ale României prin promovarea unui management durabil atât pe suprafețele agricole, cât și pe cele forestiere. Obiectivele privind menținerea biodiversității și conservarea naturii se materializează prin sprijinirea conservării și dezvoltării pădurii, asigurarea unei ocupări echilibrate a teritoriului și dezvoltarea practicilor de management durabil al terenurilor agricole și forestiere.

De asemenea sunt vizate investiții în dezvoltarea infrastructurii și serviciilor rurale. O importanță deosebită este acordată și multifuncționalității economice a zonelor rurale, conservării și punerii în valoare a patrimoniului cultural și arhitectural.

Domenii de interventie:

Domeniul de interventie 1. Sprijin pentru zonele defavorizate

Domeniul de interventie 2. Plati compensatorii pentru utilizatorii de terenuri agricole din zonele desemnate Natura 2000

Domeniul de interventie 3. Plati de Agro-mediu

Domeniul de interventie 4. Prima impadurire a terenurilor agricole

Domeniul de interventie 5. Prima impadurire a terenurilor neagricole

Domeniul de interventie 6. Plati Natura 2000

Axa III - *Imbunatatirea calitatii vietii in zonele rurale si diversificarea economiei rurale* - vizeaza gestionarea si facilitarea tranzitiei fortei de munca din sectorul agricol catre alte sectoare care sa le asigure un nivel de trai corespunzator din punct de vedere social si economic.

Domenii de interventie:

Domeniul de interventie 1. Sprijin pentru diversificarea catre activitati non-agricole si crearea si dezvoltarea de microintreprinderi

Domeniul de interventie 2. Incurajarea activitatilor turistice

Domeniul de interventie 3. Renovarea, dezvoltarea satelor, conservarea si imbunatatirea mostenirii rurale

Domeniul de interventie 4. Dobandire de competente, animarea si implementarea strategiilor de dezvoltare locala

Domeniul de interventie 5. Implementarea strategiilor de dezvoltare locala

O a patra directie (Axa IV) – **LEADER** – are in vedere implementarea unor strategii locale de dezvoltare pentru imbunatatirea guvernarii administrative la nivel rural.

Domenii de interventie:

Domeniul de interventie Functionarea **Grupurilor de Actiune**, dobandirea de competente si animarea teritoriului

Domeniul de interventie Reteaua Nationala de Dezvoltare Rurala

Domeniul de interventie Asistenta Tehnica

Un alt fond creat pentru dezvoltare rurala este Fondul European pentru Pescuit (FEP).

FEP are ca obiectiv asigurarea pe termen lung a activitatilor de pescuit printr-o exploatare eficienta a resurselor acvatice, la dimensionarea flotelor de pescuit, precum si dezvoltarea si imbunatatirea vietii marine, a lacurilor si zonelor de coasta afectate de activitatile intensive de pescuit si acvacultura.

Sprijinul acordat prin FEP poate fi directionat pe cinci prioritati, dintre care mentionam reabilitarea flotei de pescuit, Acvacultura, dar si dezvoltarea sustenabila a zonelor de pescuit costalier.

Politica de coeziune este unul din instrumentele de promovare a dezvoltarii durabile in cadrul Uniunii Europene, care ofera cadrul necesar pentru finantarea unei game variate de proiecte si investitii pentru o dezvoltare socio-economica echilibrata a statelor membre ale UE si in regiunile lor.

Principalul obiectiv al politicii de coeziune sociala si economica il contituie diminuarea disparitatilor existente, in primul rand, prin aplicarea principiului solidaritatii.

Pentru perioada 2007 – 2013, Politica de coeziune economica si sociala a Uniunii Europene a avut 3 mari obiective:

1. Obiectivul *Convergenta*, finantat cu 80% din bugetul destinat fondurilor structurale si de coeziune.

Acesta vizeaza:

- regiunile din statele membre ale Uniunii Europene care au un PIB/locuitor mai mic decat 75% din media comunitara;
- regiunile care intra sub asa numitul "efect statistic";

2. *Competitivitate regionala si ocupare* a fortei de munca, finantat cu 15% din bugetul destinat fondurilor structurale si de coeziune. Acest al doilea obiectiv vizeaza regiunile care nu sunt eligibile in cadrul obiectivului de convergenta.

3. Cooperare teritoriala europeana, finantat cu 5% din bugetul destinat fondurilor structurale si de coeziune, care vizeaza:

- cooperarea transnationala;
- cooperarea transfrontaliera;
- cooperarea interregionala.

1.1.a Orizont 2014-2020

In contextul **perspectivei bugetare post-2013**, se impune o noua reformare a Politici Agricole Comune, inclusiv pentru Romania. Noile modificari necesita, din partea Romaniei, acordarea unei atentii deosebite referitoare la urmatoarele aspecte: identificarea si ierarhizarea corecta a prioritatilor de dezvoltare rurala; evaluarea conjugata a constrangerilor de implementare – care vizeaza conditiile de eligibilitate, intensitatea interventiei comunitare si intensitatea functionalitatii institutionale; evaluarea corecta a compatibilitatii dintre masurile propuse in meniul comunitar si nevoile reale ale ruralului romanesc; definirea exacta a obiectului interventiei si stabilirea quantumului interventiei – valorificarea oportunitatii de „flexibilitate”. (sursa: Institutul european din Romania- „Reforma PAC in contextul perspectivei bugetare post-2013”).

Conform Comunicarii Comisiei Europene, unul din principalele obiective strategice pe termen mediu ale Politicii Agricole Comune se refera la crearea unor comunitati rurale durabile care sa asigure o dezvoltare economica, sociala si de mediu echilibrata teritorial.

Obiectivele PAC 2014-2020 vizeaza trei aspecte principale: platile directe, mediu si dezvoltarea rurala.

Pentru perioada 2014-2020 Comisia Europeana a adoptat un pachet legislativ privind politica de coeziune care vizeaza stimularea cresterii si a ocuparii fortei de munca in toata Europa, orientand investitiile UE catre obiectivele agendei europene pentru crestere economica si locuri de munca („Europa 2020”).

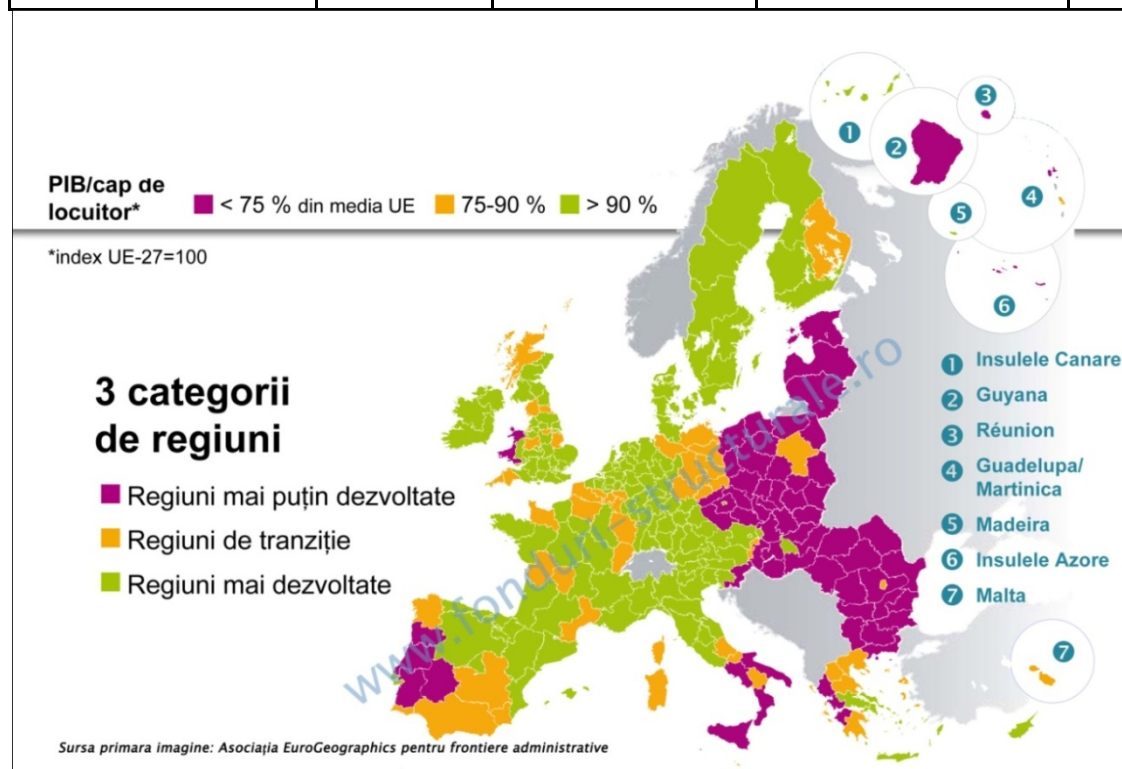
În acest context, Politica de coeziune economică și socială a Uniunii Europene propune 3 direcții prioritare:

- ❖ Creștere inteligentă: dezvoltarea unei economii bazate pe cunoaștere și inovare;
- ❖ Creștere durabilă: promovarea unei economii mai eficiente din punctul de vedere al utilizării resurselor, mai ecologice și mai competitive;
- ❖ Creștere favorabilă incluziunii: promovarea unei economii cu o rată ridicată a ocupării forței de muncă, care să asigure coeziunea socială și teritorială.

Resursele financiare vor fi alocate prin intermediul celor trei fonduri importante: Fondul European de Dezvoltare Regională, Fondul Social European și Fondul de Coeziune. Printre prioritățile acestor **fonduri în perioada 2014-2020** amintim: cercetare, dezvoltare și inovare; îmbunătățirea accesului la informații și a calității acestora, precum și la tehnologiile comunicațiilor; schimbările climatice și trecerea la o economie cu emisii reduse de dioxid de carbon; sprijin comercial acordat IMM-urilor; infrastructurile de sănătate, educație și sociale; *dezvoltarea rurală și urbană durabilă*; promovarea ocupării forței de muncă și sprijinirea mobilității lucrătorilor; promovarea incluziunii sociale și combaterea sărăciei; efectuarea de investiții în domeniul educației, al formării competențelor și al învățării pe tot parcursul vieții.

Impactul fondurilor alocate va fi consolidat prin simplificarea și armonizarea normelor diferitelor fonduri, inclusiv cele legate de dezvoltarea rurală și de afacerile maritime și pescuit.

Arhitectura Politicii de coeziune				
2007 - 2013		2014 – 2020		
Obiective	Fonduri	Tinte	Categoriile de regiuni	Fonduri
Convergența	FEDR FSE FC	Investiții pentru dezvoltare și locuri de muncă	- Regiuni mai puțin dezvoltate; - Regiuni în tranziție.	FEDR FSE FC
Competitivitate și ocuparea forței de muncă	FEDR FSE		- Regiuni mai dezvoltate.	FEDR FSE
Cooperare teritorială europeană	FEDR	Cooperare teritorială europeană		FEDR



Sursa: www.fonduri-structurale.ro

Fondul European de Dezvoltare Regionala (FEDR)

Conceput pentru a reduce diferenta intre nivelurile de dezvoltare a regiunilor europene si a recupera din decalajul regiunilor cel mai putin favorizate, acesta este cel mai important fond structural, din punct de vedere al resurselor financiare alocate, fiind un important instrument de corectie a dezechilibrelor regionale.

FEDR defineste tipurile de actiuni care pot sa beneficieze de o finantare si stabileste misiunile si extinderea interventiei FEDR in contextul obiectivelor „convergenta”, „competitivitate regionala si ocuparea fortei de munca” si „cooperare teritoriala europeana” ale politicii de coeziune reformate pentru perioada 2007-2013.

Este vorba, in special, de finantari legate de:

- investitii care contribuie la crearea de locuri de munca durabile;
- investitii in infrastructuri;
- masuri de sustinere a dezvoltarii regionale si locale, care cuprind asistenta si serviciile pentru intreprinderi, in special pentru intreprinderile mici si mijlocii (IMM-uri);

Convergenta

Referitor la obiectivului ”convergenta”, FEDR isi propune sa sustina dezvoltarea economica durabila integrata, precum si crearea de locuri de munca durabile. Astfel sunt punctate urmatoarele domenii:

- cercetare si dezvoltare tehnologica (CDT), inovatie si spirit de intreprinzator;
- societatea informationala;
- mediu;
- prevenirea riscurilor;
- turism;
- cultura;
- transporturi;
- energie;

- educatie;
- infrastructurile sanitare si sociale;
- ajutorul direct pentru investitiile in intreprinderile mici si mijlocii (IMM-uri).

Competitivitate regionala si ocuparea fortei de munca

In ceea ce priveste obiectivul ”competitivitate regionala si ocuparea fortei de munca”, fondurile sunt alocate cu prioritate pentru:

- inovatie si economia cunoasterii, in special in domeniul imbunatatirii capacitatilor regionale de CDT si de inovatie, al spiritului de intreprindere si al crearii unor noi instrumente financiare pentru intreprinderi;
- mediu si prevenirea riscurilor, cu reabilitarea terenurilor contaminate, stimularea eficientei energetice, promovarea transporturilor publice urbane ecologice si elaborarea de planuri pentru prevenirea si gestionarea riscurilor naturale si tehnologice;
- acces la serviciile de transport si telecomunicatii de interes economic general si incurajarea accesului IMM-urilor la tehnologiile informatiei si comunicarii (TIC).

Cooperare teritoriala europeana

Pentru obiectivul ”cooperare teritoriala europeana”, sprijinul financiar va fi orientat catre:

- dezvoltarea unor activitati economice si sociale transfrontaliere prin intermediul unor strategii comune in favoarea dezvoltarii teritoriale durabile.
- instituirea si dezvoltarea cooperarii transnationale, inclusiv a cooperarii bilaterale intre regiunile maritime.
- consolidarea eficientei politicii regionale.

Cat despre zonele rurale si zonele dependente de pescuit, interventia FEDR se va concentra cu precadere, pe urmatoarele domenii:

- infrastructura - pentru imbunatatirea accesibilitatii;
- retele si servicii de telecomunicatii in zonele rurale;
- mediul de afaceri- dezvoltarea noilor activitati economice;
- consolidarea legaturilor intre zonele urbane si rurale;

- dezvoltarea turismului si a amenajarii mediului rural.

Fondul Social European (FSE)

Reprezinta principalul instrument creat de Uniunea Europeana cu scopul de a contribui la cresterea gradului de ocupare si implicit la reducerea diferentelor cu privire la standardele de viata in statele membre ale UE.

FSE este conceput pentru finantarea urmatoarelor directii prioritare:

- Cresterea adaptabilitatii lucratorilor si intreprinderilor;
- Cresterea accesului si a participarii pe piata muncii;
- Promovarea incluziunii sociale prin lupta impotriva discriminarii si facilitarea accesului pe piata muncii pentru persoanele dezavantajate.

Fondul Social European sustine regiunile mai putin dezvoltate, prin:

- Investitii in capital uman, in special prin imbunatatirea sistemelor de educatie si formare;
- Actiuni avand drept scop dezvoltarea capacitatii institutionale si a eficientei administratiilor publice, la nivel national, regional sau local.

In Romania, FSE finanteaza doua programe operationale:

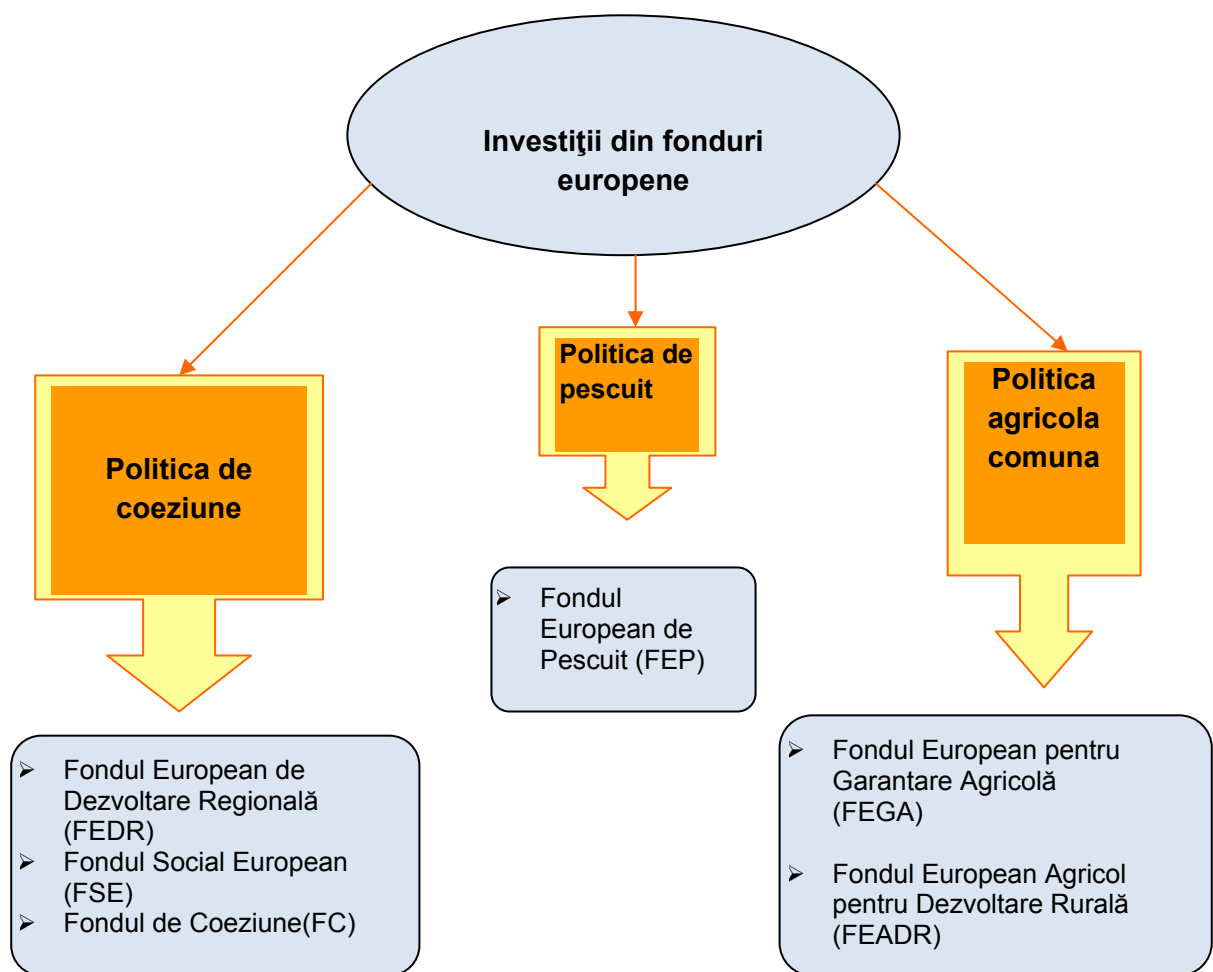
- Programul Operational Sectorial Dezvoltarea Resurselor Umane (POS DRU), cu o alocare financiara FSE de 3.476 mil. € (18,1% din FSC);
- Programul Operational Dezvoltarea Capacitatii Administrative, cu o alocare financiara FSE de 208 mil. € (1,1% din FSC).

Fondul de coeziune (FC)

Fondul de Coeziune a fost creat cu scopul de a ajuta la restabilirea echilibrului economic a statelor membre cu un produs national brut (PNB) pe cap de locuitor de mai putin de 90% din media comunitara. Acesta sustine actiuni in cadrul obiectivului „Convergenta” si se afla sub incidenta acelorasi reguli de programare, de gestionare si de control ca in cazul FSE si FEDR.

Fondul de coeziune este destinat proiectelor mari de infrastructura precum:

- rețele transeuropene de transport, in special proiectele prioritare de interes european definite de Uniunea Europeana;
- proiecte de mediu si proiecte din domeniul energiei sau al transporturilor, atata vreme ce acestea prezinta avantaje clare pentru mediu: eficacitate energetica, utilizarea de surse de energie regenerabile, dezvoltarea transportului feroviar, sprijinirea intermodalitatii, consolidarea transporturilor publice etc.



Pentru perioada 2007-2013 Romaniei i-au fost alocate 19,667 miliarde euro din Fondurile Structurale si de Coeziune ale Uniunii Europene.

Obiectiv	Program Operational (PO)	Procent sume alocate din bugetul total	Instrument Structural	Autoritatea de Management a Programului Operational (PO)
Convergenta	1. POS Transport	23%	Fondul de Coeziune si Fondul European de Dezvoltare Regionala	Ministerul Transporturilor si Infrastructurii
	2. POS Mediu	23%	Fondul de Coeziune si Fondul European de Dezvoltare Regionala	Ministerul Mediului si Padurilor
	3. PO Regional (POR)	19%	Fondul European de Dezvoltare Regionala	Ministerul Dezvoltarii Regionale si Turismului
	4. POS Dezvoltarea Resurselor Umane	18%	Fondul Social European	Ministerul Muncii, Familiei si Protectiei Sociale
	5. POS Cresterea Competitivitatii Economice	13%	Fondul European de Dezvoltare Regionala	Ministerul Economiei, Comertului si Mediului de Afaceri
	6. PO Dezvoltarea Capacitatii Administrative	1%	Fondul Social European	Ministerul Administratiei si Internelor
	7. PO Asistenta	1%	Fondul European de Dezvoltare Regionala	Ministerul Finantelor Publice

Comuna Ruginoasa Strategia de Dezvoltare Economico-Sociala Durabila 2014 – 2020				
	Tehnica			
Cooperare Teritoriala	8-13. PO Cooperare Teritoriala	2%	Fondul European de Dezvoltare Regionala	Ministerul Dezvoltarii Regionale si Turismului (exceptie: pentru Programul de cooperare teritoriala europeana transfrontaliera Ungaria – Romania Autoritate de Management este Agentia Nationala de Dezvoltare din Ungaria).

1.2. Context national

Planul National de Dezvoltare

Planul National de Dezvoltare (PND) este instrumentul fundamental prin care Romania si-a propus sa recupereze decalajele socio – economice fata de Uniunea Europeana, reprezentand un instrument de prioritizare a investitiilor publice pentru dezvoltare.

Planul National de Dezvoltare avea ca obiectiv global, pentru perioada 2007-2013, "reducerea cat mai rapida a disparitatilor de dezvoltare socio-economica intre Romania si Statele Membre ale Uniunii Europene".

Pentru perioada de programare 2007-2013, PND a fost elaborat cu respectarea unor principii de programare specifice, stabilite in Regulamentul Consiliului (CE) nr.1260/1999 din 21 iunie 1999 privind dispozitii generale pentru fondurile structurale (Art.8 - complementaritatea si parteneriatul, Art.11 - aditionalitatea, Art.15-16 - planurile de

dezvoltare, Art.41 - evaluarea ex-ante, Art. 46 - informarea si publicitatea), precum si a altor cerinte rezultate din recomandarile Comisiei Europene in ceea ce priveste programarea si gestionarea Instrumentelor Structurale.

Planul National de Dezvoltare a fost creat cu scopul de a stabili cadrul strategic de acces al Romaniei la Instrumentele Structurale, prioritatile si obiectivele PND 2007-2013 axandu-se pe domeniile eligibile pentru interventiile structurale (Fonduri Structurale si Fondul de Coeziune).

Structura PND 2007-2013 cuprinde urmatoarele sectiuni/capitole:

- ❖ Analiza situatiei economice si sociale (inclusiv analiza de tip SWOT);
- ❖ Prioritatile de dezvoltare pe perioada de programare 2007-2013;
- ❖ Strategia pentru realizarea prioritatilor stabilite;
- ❖ Programarea financiara multianuala;
- ❖ Prezentarea mecanismelor de implementare a PND;
- ❖ Descrierea cadrului partenerial pentru elaborarea PND.

Prin PND au fost stabilite sase prioritati nationale de dezvoltare:

- ❖ Cresterea competitivitatii economice si dezvoltarea economiei bazate pe cunoastere;
- ❖ Dezvoltarea si modernizarea infrastructurii de transport;
- ❖ Protejarea si imbunatatirea mediului;
- ❖ Dezvoltarea resurselor umane, promovarea ocuparii si a incluziunii sociale si intarirea capacitatii administrative;
- ❖ Dezvoltarea economiei rurale si cresterea productivitatii in sectorul agricol;
- ❖ Diminuarea disparitatilor de dezvoltare intre regiunile tarii.

Planul National de Dezvoltare reflecta directiile prioritare de dezvoltare ale Romaniei la nivel national, regional si local si propune sustinerea acestora prin investitii publice alocate pe baza de programe si proiecte.

In contextul reformei Politicii de Coeziune a UE pentru perioada 2007-2013 si a modificarii subsecvente a reglementarilor privind managementul fondurilor structurale si de

coeziune, PND reprezinta documentul pe baza caruia va fi elaborat *Cadrul Strategic National de Referinta 2007- 2013*, reprezentand strategia convenita cu Comisia Europeana pentru utilizarea instrumentelor structurale.

Cadrul Strategic National de Referinta 2007- 2013

Cadrul Strategic National de Referinta (CSNR) constituie documentul strategic national prin care se implementeaza Instrumentele Structurale (Fondul European de Dezvoltare Regionala, Fondul Social European si Fondul de Coeziune). CSNR are rol de liant intre prioritatile nationale de dezvoltare, stabilite in Planul National de Dezvoltare 2007-2013, si prioritatile la nivel european - Orientarile Strategice Comunitare privind Coeziunea 2007-2013 si Strategia Lisabona revizuita.

CSNR a fost elaborat de catre Ministerul Economiei si Finantelor, prin Autoritatea pentru Coordonarea Instrumentelor Structurale, in parteneriat cu structuri ale administratiei publice centrale si locale, institutii si organizatii neguvernamentale. Documentul a fost adoptat de Comisia Europeana in 25 iunie 2007.

Diferenta intre PND si CSNR este, in mare masura, pur finaciara, avand in vedere ca CSNR este sustinut exclusiv din Fondurile Structurale si de Coeziune si cofinantarea nationala aferenta, in timp ce PND include si alte finantari (programe de investitii nationale si locale, credite externe, fonduri europene pentru dezvoltare rurala si pescuit, etc.).

Implementarea instrumentelor structurale prevazute in CSNR si implicit accesarea efectiva a fondurilor europene disponibile se realizeaza prin Programe Operationale.

Programul Operational Regional – POR	
Obiective	Axe prioritare tematice
<p>Obiectiv general Sprijinirea unei dezvoltari economice, sociale, echilibrate teritorial si durabile a Regiunilor Romaniei, corespunzator nevoilor lor si resurselor specifice, prin concentrarea asupra polilor urbani de crestere, prin imbunatatirea conditiilor infrastructurale si ale mediului de afaceri pentru a face din regiunile Romaniei, in special cele ramase in urma, locuri mai atractive pentru a locui, a le vizita, a investi si a munci.</p> <p>Obiective specifice:</p> <ul style="list-style-type: none"> • Cresterea rolului economic si social al centrelor urbane, prin adoptarea unei abordari policentrice, in vederea stimulării unei dezvoltari mai echilibrate a Regiunilor • Imbunatatirea accesibilitatii Regiunilor si in particular a accesibilitatii centrelor urbane si a legaturilor cu zonele inconjuratoare 	<p>AXA PRIORITARA 1 - Sprijinirea dezvoltarii durabile a oraselor - potentiali poli de crestere 1.1. Planuri integrate de dezvoltare urbana implementate prin proiecte din urmatoarele domenii: 1.2. Sprijinirea investitiilor in eficienta energetica a blocurilor de locuinte</p> <p>AXA PRIORITARA 2 - Imbunatatirea infrastructurii de transport regionale si locale 2.1 Reabilitarea si modernizarea retelei de drumuri judetene, strazi urbane – inclusiv constructia/reabilitarea soselelor de centura</p> <p>AXA PRIORITARA 3 - Imbunatatirea infrastructurii sociale 3.1 Reabilitarea /modernizarea / echiparea infrastructurii serviciilor de sanatate 3.2 Reabilitarea /modernizarea / dezvoltarea si echiparea infrastructurii serviciilor sociale 3.3 Imbunatatirea dotarii cu echipamente a bazelor operationale pentru interventii in situatii de urgenta 3.4 Reabilitarea /modernizarea/ dezvoltarea si echiparea infrastructurii preuniversitare, universitare si a infrastructurii pentru formare</p>

- Cresterea calitatii infrastructurii sociale a Regiunilor
- Cresterea competitivitatii regiunilor ca locatii pentru afaceri
- Cresterea contributiei turismului la dezvoltarea Regiunilor

profesionala continua

AXA PRIORITARA 4 - Sprijinirea dezvoltarii mediului de afaceri regional si local

4.1 Dezvoltarea durabila a structurilor de sprijinire a afacerilor de importanta regionala si locala

4.2 Reabilitarea siturilor industriale poluate si neutilizate si pregatirea pentru noi activitati

4.3 Sprijinirea dezvoltarii microintreprinderilor

AXA PRIORITARA 5 - Dezvoltarea durabila si promovarea turismului

5.1 Restaurarea si valorificarea durabila a patrimoniului cultural, precum si crearea/modernizarea infrastructurilor conexe

5.2 Crearea, dezvoltarea, modernizarea infrastructurilor specifice pentru valorificarea durabila a resurselor naturale si pentru cresterea calitatii serviciilor turistice

5.3 Promovarea potentialului turistic si crearea infrastructurii necesare in scopul cresterii atractivitatii Romaniei ca destinatie turistica

AXA PRIORITARA 6 - Asistenta tehnica

6.1 Sprijinirea activitatilor pentru implementarea, managementul si evaluarea POR

6.2 Sprijinirea activitatilor de publicitate si informare privind POR

Programul Operational Sectorial Cresterea Competitivitatii Economice - POS CCE	
Obiective	Axe prioritare tematice
<p>Obiectiv general</p> <p>Cresterea productivitatii intreprinderilor romanesti pentru reducerea decalajelor fata de productivitatea medie la nivelul Uniunii. Masurile intreprinse vor genera pana in 2015 o crestere medie a productivitatii de cca. 5,5% anual si vor permite Romaniei sa atinga un nivel de aproximativ 55% din media UE.</p> <p>Obiective specifice:</p> <ul style="list-style-type: none"> • Consolidarea si dezvoltarea durabila a sectorului productiv; • Crearea unui mediu favorabil dezvoltarii durabile a intreprinderilor; • Cresterea capacitatii de cercetare dezvoltare (C&D), stimularea cooperarii intre institutii de cercetare dezvoltare si inovare (CDI) si intreprinderi, precum si cresterea accesului intreprinderilor la CDI; 	<p>AXA PRIORITARA 1 – Un sistem inovativ si eco-eficient de productie</p> <p>1.1. Investitii productive si pregatirea pentru concurenta pe piata a intreprinderilor, in special IMM-uri;</p> <p>1.2. Accesul IMM-urilor la finantare (prin initiativa JEREMIE)</p> <p>1.3. Dezvoltarea unui antreprenoriat sustenabil</p> <p>AXA PRIORITARA 2 – Cercetare, dezvoltare tehnologica si inovare pentru competitivitate</p> <p>2.1 CD in parteneriat intre universitati/ institute de cercetare-dezvoltare si intreprinderi, in vederea obtinerii de rezultate aplicabile in economie ;</p> <p>2.2 Investitii pentru infrastructura de CDI</p> <p>2.3 Accesul intreprinderilor la activitati de CDI (in special IMM-urile).</p> <p>AXA PRIORITARA 3 – Tehnologia informatiei si comunicatiilor pentru sectoarele privat si public</p> <p>3.1. Sustinerea utilizarii tehnologiei informatiei</p> <p>3.2. Dezvoltarea si eficientizarea serviciilor publice electronice</p>

- Valorificarea potentialului tehnologiei informatiei si comunicatiilor si aplicarea acestuia in sectorul public (administratie) si cel privat (intreprinderi, cetateni);
- Cresterea eficientei energetice si dezvoltarea durabila a sistemului energetic, prin promovarea surselor regenerabile de energie

3.3. Dezvoltarea e-economiei

AXA PRIORITARA 4 – Cresterea eficientei energetice si a sigurantei in aprovizionare, in contextul combaterii schimbarilor climatice

4.1. Energie eficienta si durabila (imbunatatirea eficientei energetice si a sustenabilitatii sistemului energetic);

4.2. Valorificarea resurselor regenerabile de energie pentru producerea energiei verzi; Sprijinirea investitiilor in modernizarea si realizarea de noi capacitati de productie a energiei electrice si termice, prin **valorificarea resurselor energetice regenerabile**: a biomasei, a resurselor hidroenergetice (de mica putere), solare, eoliene, a biocombustibilului, a resurselor geotermale si a altor resurse regenerabile de energie

4.3. Diversificarea retelelor de interconectare in scopul cresterii sigurantei in aprovizionarea cu energie. Sprijinirea investitiilor pentru **interconectarea retelelor** nationale de transport al energiei electrice si gazelor naturale cu retelele europene

AXA PRIORITARA 5 – Asistenta Tehnica

5.1 Sprijin pentru managementul, implementarea, monitorizarea si controlul POS CCE;

5.2 Sprijin pentru comunicare, evaluare si

dezvoltare TI.

Programul Operational Sectorial Dezvoltarea Resurselor Umane – POSDRU

Obiective	Axe prioritare tematice
<p>Obiectiv general</p> <p>Dezvoltarea capitalului uman si cresterea competitivitatii, prin corelarea educatiei si invatarii pe tot parcursul vietii cu piata muncii si asigurarea de oportunitati sporite pentru participarea viitoare pe o piata a muncii moderna, flexibila si inclusiv a 1.650.000 de persoane.</p> <p>Obiective specifice:</p> <ul style="list-style-type: none"> • Promovarea calitatii sistemului de educatie si formare profesionala initiala si continua, inclusiv a invatamantului superior si a cercetarii; • Promovarea culturii antreprenoriale si imbunatatirea calitatii si productivitatii muncii; • Facilitarea insertiei tinerilor si a somerilor de lunga durata pe piata muncii; 	<p>AXA PRIORITARA 1 Educatia si formarea profesionala in sprijinul cresterii economice si dezvoltarii societatii bazate pe cunoastere</p> <p>1.1 Acces la educatie si formare profesionala initiala de calitate</p> <p>1.2 Calitate in invatamantul superior</p> <p>1.3 Dezvoltarea resurselor umane din educatie si formare profesionala;</p> <p>1.4 Calitate in formare profesionala continua</p> <p>1.5 Programe doctorale si post-doctorale in sprijinul cercetarii</p> <p>AXA PRIORITARA 2 Corelarea invatarii pe tot parcursul vietii cu piata muncii</p> <p>2.1 Tranzitia de la scoala la o viata activa</p> <p>2.2 Prevenirea si corectarea parasirii timpurii a scolii</p> <p>2.3 Acces si participare la FPC</p> <p>AXA PRIORITARA 3 Cresterea adaptabilitatii lucradorilor si a intreprinderilor</p> <p>3.1 Promovarea culturii antreprenoriale</p> <p>3.2 Formare si sprijin pentru intreprinderi si angajati pentru promovarea adaptabilitatii</p>

- Dezvoltarea unei pietete a muncii moderne, flexibile si incluzive;
- Promovarea (re)insertiei pe piata muncii a persoanelor inactive, inclusiv in zonele rurale;
- Imbunatatirea serviciilor publice de ocupare;
- Facilitarea accesului la educatie si pe piata muncii a grupurilor vulnerabile.

3.3 Dezvoltarea parteneriatului si incurajarea initiativelor pentru parteneri sociali si societatea civila

AXA PRIORITARA 4 Modernizarea Serviciului Public de Ocupare

4.1 Intarirea capacitatii Serviciului Public de Ocupare pentru furnizarea serviciilor de ocupare

4.2 Formarea personalului Serviciului Public de Ocupare

AXA PRIORITARA 5 Promovarea masurilor active de ocupare

5.1. Dezvoltarea si implementarea masurilor active de ocupare

5.2. Promovarea sustenabilitatii pe termen lung a zonelor rurale in ceea ce priveste dezvoltarea resurselor umane si ocuparea fortei de munca

AXA PRIORITARA 6 Promovarea incluziunii sociale

6.1 Dezvoltarea economiei sociale

6.2 Imbunatatirea accesului si participarii grupurilor vulnerabile pe piata muncii

6.3 Promovarea egalitatii de sanse pe piata muncii

6.4 Initiativele transnationale pentru o piata incluziva a muncii

	<p>AXA PRIORITARA 7 Asistenta tehnica</p> <p>7.1 Sprijin pentru implementarea, managementul general si evaluarea POS DRU</p> <p>7.2 Sprijin pentru promovarea POS DRU si comunicare</p>
<p>Programul Operational Sectorial de Mediu - POS Mediu</p>	
<p>Obiective</p>	<p>Axe prioritare tematice</p>
<p>Obiectiv general</p> <p>Reducerea decalajului existent intre Uniunea Europeana si Romania cu privire la infrastructura de mediu atat din punct de vedere cantitativ, cat si calitativ. Aceasta ar trebui sa se concretizeze in servicii publice eficiente, cu luarea in considerare a principiului dezvoltarii durabile si a principiului „poluatorul plateste”.</p> <p>Obiective specifice :</p> <ul style="list-style-type: none"> • Imbunatarirea calitatii si a accesului la infrastructura de apa si apa uzata, prin asigurarea serviciilor de alimentare cu apa si canalizare in majoritatea zonelor urbane pana in 2015. • Dezvoltarea sistemelor durabile 	<p>AXA PRIORITARA 1 - Extinderea si modernizarea sistemelor de apa si apa uzata</p> <p>1.1. Extinderea/modernizarea sistemelor de apa/apa uzata</p> <p>AXA PRIORITARA 2 - Dezvoltarea sistemelor de management integrat al deseurilor si reabilitarea siturilor contaminate istoric</p> <p>2.1. Dezvoltarea sistemelor integrate de management al deseurilor si extinderea infrastructurii de management al deseurilor</p> <p>2.2. Reabilitarea zonelor poluate istoric</p> <p>AXA PRIORITARA 3 - Reducerea poluarii si diminuarea efectelor schimbarilor climatice prin restructurarea si reabilitarea sistemelor de incalzire urbana pentru atingerea tintelor de eficienta energetica in localitatile cele mai poluate</p> <p>3.1. Reabilitarea sistemelor urbane de incalzire in zonele fierbinti (hot-spot)</p>

<p>de management al deseurilor , prin imbunatatirea managementului deseurilor si reducerea numarului de zone poluate istoric in minimum 30 de judete pana in 2015.</p> <ul style="list-style-type: none"> • Reducerea impactului negativ cauzat de sistemele de incalzire urbana in cele mai poluate localitati pana in 2015. • Protectia si imbunatatirea biodiversitatii si a patrimoniului natural prin sprijinirea managementului ariilor protejate, inclusiv prin implementarea retelei Natura 2000. • Reducerea riscului de producere a dezastrelor naturale cu efect asupra populatiei, prin implementarea masurilor preventive in cele mai vulnerabile zone pana in 2015. 	<p>AXA PRIORITARA 4 - Implementarea sistemelor adecvate de management pentru protejarea naturii</p> <p>4.1. Dezvoltarea infrastructurii si a planurilor de management in vederea protejarii biodiversitatii si Natura 2000</p> <p>AXA PRIORITARA 5- Implementarea infrastructurii adecvate de prevenire a riscurilor naturale in zonele cele mai expuse la risc</p> <p>5.1. Protectia impotriva inundatiilor 5.2. Reducerea eroziunii costiere</p> <p>AXA PRIORITARA 6- Asistenta Tehnica</p> <p>6.1. Sprijin pentru managementul si evaluarea POS 6.2. Sprijin pentru informare si publicitate</p>
Programul Operational Sectorial de Transport - POS Transport	
Obiective	Axe prioritare tematice
<p>Obiectiv general Promovarea, in Romania, a unui sistem</p>	<p>AXA PRIORITARA 1 - Modernizarea si dezvoltarea axelor prioritare TEN-T in scopul</p>

de transport durabil, care sa permita deplasarea rapida, eficienta si in conditii de siguranta a persoanelor si bunurilor, la servicii de un nivelcorespunzator standardelor europene, la nivel national, in cadrul Europei, intre si in cadrul regiunilor Romaniei.

Obiective specifice:

- modernizarea si dezvoltarea axelor prioritare TEN-T, cu aplicarea masurilor necesare pentru protectia mediului inconjurator
- modernizarea si dezvoltarea retelelor nationale de transport, in conformitate cu principiile dezvoltarii durabile
- promovarea transportului feroviar, naval si intermodal
- sprijinirea dezvoltarii transportului durabil, prin minimizarea efectelor adverse ale transportului asupra mediului si imbunatatirea sigurantei traficului si a sanatatii umane.

dezvoltarii unui sistem de transport durabil si integrarii acestuia cu retelele de transport ale UE

1.1 Infrastructura rutiera de-a lungul Axei
Prioritare nr.7

1.2 Infrastructura feroviara de-a lungul Axei
Prioritare nr.22

1.3 Infrastructura navala de-a lungul Axei
Prioritare nr.18

AXA PRIORITARA 2 - Modernizarea si dezvoltarea infrastructurii nationale de transport in afara axelor prioritare TEN-T in scopul crearii unui sistem national de transport durabil

2.1 Modernizarea si dezvoltarea infrastructurii rutiere nationale

2.2 Modernizarea si dezvoltarea infrastructurii feroviare nationale si a serviciilor pentru calatori

2.3 Modernizarea si dezvoltarea porturilor dunarene si maritime

2.4 Modernizarea si dezvoltarea infrastructurii de transport aerian

AXA PRIORITARA 3 - Modernizarea sectorului de transport in scopul cresterii protectiei mediului si a sanatatii publice si sigurantei pasagerilor

3.1 Promovarea transportului intermodal

	<p>3.2 Imbunatatirea sigurantei traficului pe toate modurile de transport</p> <p>3.3 Minimizarea efectelor sectorului de transporturi asupra mediului</p> <p>AXA PRIORITARA 4 - Asistenta Tehnica pentru POS-T</p> <p>4.1 Sprijinirea managementului eficient, implementarii, monitorizarii si controlului POS-T</p> <p>4.2 Sprijinirea activitatilor de informare si publicitate pentru POS-T</p>
Programul Operational Dezvoltarea Capacitatii Administrative	
Obiective	Axe prioritare tematice
<p>Obiectiv general</p> <p>Crearea unei administratii publice mai eficiente si mai eficace in beneficiul socio-economic al societatii romanesti.</p> <p>Obiective specifice:</p> <ul style="list-style-type: none"> • Obtinerea unor imbunatatiri structurale si de proces ale managementului ciclului de politici publice. • Imbunatatirea calitatii si eficientei furnizarii serviciilor publice, cu accentul pus pe procesul de descentralizare 	<p>AXA PRIORITARA 1: Imbunatatiri de structura si proces ale managementului ciclului de politici publice</p> <p>1.1 Imbunatatirea procesului de luare a deciziilor</p> <p>1.2 Cresterea responsabilizarii administratiei publice</p> <p>1.3 Imbunatatirea eficacitatii organizationale</p> <p>AXA PRIORITARA 2: Imbunatatirea calitatii si eficientei furnizarii serviciilor publice, cu accentul pus pe procesul de descentralizare</p> <p>2.1 Sprijin pentru procesul de descentralizare sectoriala a serviciilor</p> <p>2.2 Imbunatatirea calitatii si eficientei furnizarii serviciilor</p> <p>AXA PRIORITARA 3: Asistenta tehnica</p>

	<p>3.1 Sprijin pentru implementarea, managementul general, evaluarea PO DCA si pentru pregatirea viitorului exercitiu de programare</p> <p>3.2 Sprijin pentru comunicarea si promovarea PO DCA</p>
Programul National pentru Dezvoltare Rurala – PNDR (FEADR)	
Obiective	Axe prioritare tematice
<p>Obiectiv general</p> <p>Cresterea competitivitatii sectoarelor agro-alimentar si sectoarelor agricol si forestier.</p> <p>Obiective strategice:</p> <ul style="list-style-type: none"> • Imbunatatirea competentelor fermierilor si ale altor persoane implicate in sectoarele agroalimentar si forestier, ca mijloc de incurajare a unui management mai bun al exploatatilor agricole, padurilor si unitatilor de procesare. • Imbunatatirea competitivitatii fermelor comerciale si de semisubzistenta si asociatiilor acestora, in paralel cu respectarea principiilor dezvoltarii durabile. 	<p>AXA 1: Cresterea competitivitatii sectoarelor agricol si forestier</p> <p>1.1. Masuri menite sa imbunatateasca cunostintele si sa consolideze potentialul Uman</p> <p>1.2. Masuri menite sa restructureze si sa dezvolte capitalul fizic si sa promoveze Inovatia</p> <p>1.4. Masuri de tranzitie pentru Romania</p> <p>AXA 2: Imbunatatirea mediului si a spatiului rural</p> <p>2.1. Masuri privind utilizarea durabila a terenurilor agricole</p> <p>2.2. Masuri privind utilizarea durabila a terenurilor forestiere</p> <p>AXA 3: Calitatea vietii in zonele rurale si diversificarea economiei rurale</p> <p>3.1. Masuri privind diversificarea economiei rurale</p> <p>3.2. Masura privind imbunatatirea calitatii vietii in zonele rurale</p>

<ul style="list-style-type: none"> • Restructurarea si modernizarea sectoarelor de procesare si marketing a produselor agricole si forestiere, in paralel cu respectarea principiilor dezvoltarii durabile. 	<p>AXA 4: Axa LEADER</p> <p>4.1. Implementarea strategiilor de dezvoltare locala</p> <p>4.2. Implementarea proiectelor de cooperare</p> <p>4.3. Functionarea Grupurilor de Actiune Locala, dobandirea de competente si animarea teritoriului</p>
<p>Programul Operational pentru Pescuit – POP</p>	
<p>Obiective</p>	<p>Axe prioritare tematice</p>
<p>Obiective generale:</p> <ul style="list-style-type: none"> • Dezvoltarea competitivitatii si a durabilitatii sectorului piscicol primar; • Dezvoltarea pietei pentru produsele sectorului piscicol; • Sustinerea dezvoltarii durabile a zonelor pescaresti si imbunatatirea calitatii vietii in aceste zone; • Sustinerea unei implementari adecvate a PO in cadrul Politicii Comune pentru Pescuit. 	<p>AXA 1: Masuri de adaptare a flotei de pescuit comunitare</p> <p>1.1. Incetarea permanenta a activitatilor de pescuit</p> <p>1.2. Incetarea temporara a activitatilor de pescuit</p> <p>1.3. Investitii la bordul navelor si selectivitate</p> <p>1.4. Pescuitul de coasta la scara redusa (nave cu o lungime totala mai mica de 12 m)</p> <p>1.5. Compensatii socio-economice pentru managementul flotei comunitare</p> <p>AXA 2: Acvacultura, pescuitul in apele interioare, procesarea si marketingul produselor obtinute din pescuit si acvacultura</p> <p>2.1. Acvacultura</p> <p>2.2. Pescuitul in apele interioare</p> <p>2.3. Prelucrarea si comercializarea pestelui</p>

	<p>2.4. Inginerie financiara</p> <p>AXA 3: Masuri de interes comun</p> <p>3.1. Actiuni colective</p> <p>3.2. Protectia si dezvoltarea faunei si florei acvatice</p> <p>3.3. Porturi de pescuit, puncte de debarcare si adaposturi</p> <p>3.4. Dezvoltarea de noi pietee si campanii de promovare</p> <p>3.5. Actiuni pilot</p> <p>AXA 4: Dezvoltarea durabila a zonelor pescaresti</p> <p>4.1. Selectarea Grupurilor Locale</p> <p>4.2. Sprijin pentru actiunile de cooperare intre Grupurile Locale</p> <p>AXA 5: Asistenta tehnica</p>
Programul Operational Asistenta Tehnica – POAT	
Obiective	Axe prioritare tematice
<p>Obiectiv general</p> <p>Asigurarea sprijinului necesar procesului de coordonare si implementare sanatoasa, eficienta, eficace si transparenta a instrumentelor structurale in Romania.</p> <p>Obiective specifice:</p> <ul style="list-style-type: none"> Asigurarea sprijinului si a instrumentelor adecvate in 	<p>AXA PRIORITARA 1: Sprijin in implementarea instrumentelor structurale si coordonarea programelor</p> <p>1.1 Sprijin in procesul de gestionare si implementare a instrumentelor structurale</p> <p>1.2 Evaluare</p> <p>1.3 Formare orizontala in domeniul gestionarii programelor/proiectelor</p> <p>1.4 Functionarea autoritatii de management</p>

<p>vederea unei coordonari si implementari eficiente si eficace a instrumentelor structurale pentru perioada 2007-2013 si pregatirea pentru urmatoarea perioada de programare a instrumentele structurale.</p> <ul style="list-style-type: none"> Asigurarea unei diseminari coordonate la nivel national a mesajelor generale cu privire la instrumentele structurale si implementarea Planului de Actiuni al ACIS pentru comunicare in linie cu Strategia Nationala de Comunicare pentru Instrumentele Structurale. 	<p>pentru POAT, a ACIS, a Autoritatii de Certificare si Plata si a Autoritatii de Audit</p> <p>AXA PRIORITARA 2: Dezvoltari viitoare si sprijin in functionarea Sistemului Unic Informatic de Management</p> <p>2.1 Dezvoltarea si mentenanta SMIS si a retelei digitale</p> <p>2.2 Functionarea Unitatii SMIS si coordonarea retelei</p> <p>2.3 Formarea utilizatorilor, distribuirea ghidurilor pentru utilizatori si activitati de comunicare cu privire la SMIS</p> <p>2.4 Furnizarea de echipamente si servicii IT</p> <p>AXA PRIORITARA 3: Diseminarea informatiei si promovarea instrumentelor structurale</p> <p>3.1 Diseminarea informatiilor generale si derularea activitatilor de publicitate cu privire la instrumentele structurale alocate Romaniei</p> <p>3.2 Functionarea Centrului de Informare privind Instrumentele Structurale</p>
<p>Programe de Cooperare Teritoriala</p>	
<p>Cooperare Teritoriala Transfrontaliera</p>	
<ol style="list-style-type: none"> 1. 2. 3. 4. 	<p>Programul Operational de Cooperare Transfrontaliera Romania-Bulgaria destinat cooperarii la nivelul judetelor aflate la granita Romania-Bulgaria</p> <p>Programul Operational de Cooperare Transfrontaliera Ungaria-Romania destinat cooperarii la nivelul judetelor aflate la granita Ungaria-Romania</p> <p>Programul Operational de Cooperare Romania-Ucraina-Republica Moldova</p> <p>Programul Operational de Cooperare Transfrontaliera Ungaria-Slovacia-Romania-</p>

Ucraina

5. Programul Operational de Cooperare Transfrontaliera Romania-Serbia
6. Programul Operational de Cooperare Transfrontaliera in bazinul Marii Negre

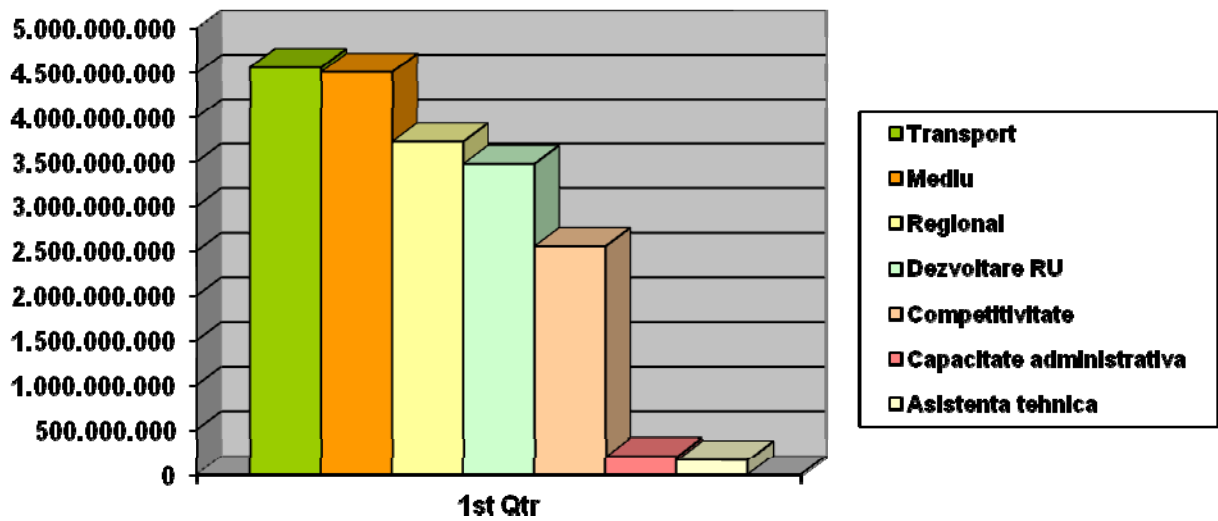
Cooperare Teritoriala Transnationala

Programul de Cooperare Transnationala Europa de Sud-Est

Programe de Cooperare Interregionala

1. Programul de Cooperare Teritoriala INTERREG IVC
2. Programul de Cooperare Interregionala ESPON 2013
3. Programul de Cooperare Teritoriala INTERACT II
4. Programul de Cooperare Interregionala URBACT II - destinat cooperarii
intre orasele UE

Pentru realizarea viziunii strategice a CSNR, Comisia Europeana a alocat Romaniei in perioada 2007-2013 o suma totala de aproximativ 19,67 mld Euro, din care 19,21 mld Euro pentru Obiectivul „Convergenta” si 0,46 mld Euro pentru Obiectivul „Cooperare teritoriala europeana”.



Programul national pentru Dezvoltare Rurala - PNDR

PNDR reprezinta principalul instrument strategic prin care Romania urmareste atingerea atat a obiectivelor comunitare, cat si a celor nationale in ceea ce priveste nevoile de dezvoltare specifice spatiului rural romanesc.

PNDR finanteaza urmatoarele tipuri de actiuni:

- crearea, comercializarea si diversificarea produselor agricole;
- diversificarea economiei locale;
- crearea conditiilor de productie
- crearea de instrumente de comunicare si valorificarea mediului si a peisajelor si evenimentelor culturale.

Pornind de la prevederile Regulamentului Consiliului Uniunii Europene nr. 1698/2005 privind sprijinul pentru dezvoltare rurala, PNDR 2007-2013 a fost structurat pe 4 axe prioritare, fiecare dintre acestea continand masuri.

Finantarea masurilor prevazute prin PNDR 2007-2013 se realizeaza exclusiv prin intermediul Fondului European pentru Dezvoltare Rurala la care se adauga cofinantarea provenind de la bugetul de stat, pe baza principiului aditionalitatii.

Axe prioritare PNDR:

Axa prioritara 1: Imbunatatirea competitivitatii sectoarelor agricol si forestier

Masura 111 – Formare profesionala, informare si difuzare de cunostinte .

Obiectiv principal: Imbunatatirea sectoarelor agricol, silvic si alimentar prin informarea persoanelor care activeaza in domeniu cu privire la utilizarea durabila a terenurilor agricole.

Masura 112 – Instalarea tinerilor fermieri

Obiectiv principal: Cresterea competitivitatii sectorului agricol prin promovarea instalarii tinerilor fermieri si sprijinirea procesului de modernizare.

Masura 113 este complementara masurii 112 si are ca scop incurajarea dezvoltarii fermelor de semi-subzistenta.

Masura 121 – Modernizarea exploatareilor agricole

Obiectiv principal: Dezvoltarea sectorului agricol prin utilizarea mai eficienta a resurselor umane si a productiei.

Masura 122 – Imbunatatirea valorii economice a padurii

Obiectiv principal: Cresterea valorii economice a padurilor avand in vedere rolul multifunctional si managementul durabil al padurilor.

Masura 123 – Cresterea valorii adaugate a produselor agricole si forestiere

Obiectiv principal: Cresterea competitivitatii intreprinderilor de procesare agro-alimentare si forestiere.

Schema de Ajutor de Stat “Stimularea dezvoltarii regionale prin realizarea de investitii pentru procesarea produselor agricole si forestiere in vederea obtinerii de produse neagricole”

Masura 125 – Imbunatatirea si dezvoltarea infrastructurii legate de dezvoltarea si adaptarea agriculturii si silviculturii

Obiectiv principal: Cresterea competitivitatii sectorului agricol si forestier prin adaptarea la noile structuri de proprietate aparute in urma procesului de restituire a proprietatilor.

Masura 141 – Sprijinirea fermelor agricole de semi-subzistenta

Obiectiv principal: Cresterea competitivitatii exploatareilor agricole in curs de restructurare pentru facilitarea rezolvarii problemelor legate de tranzitie.

Masura 142 - Infiintarea grupurilor de producatori

Obiectiv general: Cresterea productiei din punct de vedere calitativ si cantitativ si dezvoltarea relatiilor dintre producatori si comercianti.

Masura 143 – Furnizarea de servicii de consiliere si consultanta pentru agricultori

Obiectiv general: Imbunatatirea competitivitatii sectorului agricol.

Masura 114 este complementara masurii 143 si are ca scop sprijinirea fermierilor si a persoanelor care isi desfasoara activitatea in sectoarele agro-alimentar si forestier pentru a se adapta la noile conditii de piata.

Axa prioritara 2: Imbunatatirea mediului si a spatiului rural

Masura 211 – Sprijin pentru zona montana defavorizata

Obiectiv: Sa contribuie in zona montana defavorizata la utilizarea continua a terenurilor agricole, mentinandu-se astfel viabilitatea spatiului rural.

Masura 212 – Sprijin pentru zone defavorizate, altele decat zona montana

Obiectiv: Sa contribuie in zonele defavorizate - altele decat zona montana, la utilizarea continua a terenurilor agricole, mentinandu-se astfel si viabilitatea spatiului rural si, de asemenea, mentinandu-se si sustinandu-se activitatile agricole durabile.

Masura 213 – Plati Natura 2000

Masura 214 – Plati de agro-mediu

Obiectiv: Dezvoltarea durabila a spatiului rural prin incurajarea utilizatorilor de terenuri sa introduca sau sa continue metodele de productie agricola compatibile cu protectia si imbunatatirea mediului, inclusiv a biodiversitatii, apei, solului si a peisajului rural.

Masura 221- Prima impadurire a terenurilor agricole

Obiectiv: Imbunatatirea conditiilor de mediu in spatiul rural prin folosirea si gospodarirea durabila a terenului prin impadurire.

Masura 223 – Prima impadurire a terenurilor non-agricole

Obiectiv: Cresterea suprafetei de padure pentru imbunatatirea calitatii mediului, apei si solului si inlaturarea factorilor antropici si naturali daunatori.

Axa prioritara 3: Imbunatatirea calitatii vietii in zonele rurale si diversificarea economiei rurale

Masura 312 – Sprijin pentru crearea si dezvoltarea de micro-intreprinderi

Obiectiv general: Incurajarea activitatilor non-agricole in scopul cresterii numarului de locuri si dezvoltarii economiei rurale.

Masura 313 – Incurajarea activitatilor turistice

Obiectiv general: Cresterea numarului de locuri de munca si atractivitatii mediului rural prin extinderea activitatilor turistice.

Masura 322 – Renovarea, dezvoltarea satelor, imbunatatirea serviciilor de baza pentru economia si populatia rurala si punerea in valoare a mostenirii rurale

Obiectiv general: Dezvoltarea durabila a mediului rural prin protejarea mostenirii culturale si naturale

Sub-masura 322 d – Investitii privind lucrari de refacere si modernizare a infrastructurii rutiere afectate de inundatii in anul 2010

Masura 341 - Dobandire de competente, animare si implementarea strategiilor de dezvoltare locala este complementara masurilor din axa LEADER.

Axa LEADER

Masura 4.1 – Implementarea strategiilor de dezvoltare locala ofera posibilitatea atingerii obiectivelor axelor 1, 2 si 3 din PNDR

Sub-masura Masura 413 Calitatea vietii si diversificarea economiei rurale

Masura 421 – Implementarea proiectelor de cooperare

Scop: Participarea Grupurilor de Actiune Locala la proiecte de cooperare.

Masura 431 – Functionarea Grupurilor de Actiune Locala, dobandirea de competente si animarea teritoriului

Scop: cresterea capacitatii de implementare a strategiilor de dezvoltare locala.

Sub-masura 431-1. Constructie parteneriate public-privat

Sub-masura 431-2. Functionarea Grupurilor de Actiune Locala, dobandirea de competente si animarea teritoriului

Masura 511 – Asistenta tehnica

Masura 61 – Plati complementare directe

Strategia Nationala de Dezvoltare Durabila

Conceptul de dezvoltare durabila (sustenabila) s-a cristalizat in timp, pe parcursul mai multor decenii, avand in vedere ca evolutiile economice si sociale ale statelor lumii si ale omenirii in ansamblu nu mai pot fi separate de consecintele activitatii umane asupra cadrului natural.

Problematika raporturilor dintre om si mediul natural a intrat in preocuparile comunitatii internationale incepand cu prima Conferinta a ONU asupra Mediului (Stockholm, 1972) si s-a concretizat in lucrarile Comisiei Mondiale pentru Mediu si Dezvoltare, instituite in 1985. Problemele complexe ale dezvoltarii durabile au capatat o dimensiune politica globala, conturandu-se astfel programe concrete de actiune la nivel global (Agenda 21) si pe linia autoritatilor locale (Agenda 21 Locala).

Dezvoltarea durabila a devenit un obiectiv politic al Uniunii Europene incepand cu anul 1997 prin includerea sa in Tratatul de la Maastricht. In anul 2001, Consiliul European de la Goteborg a adoptat Strategia de Dezvoltare Durabila a Uniunii Europene, careia i-a fost adaugata o dimensiune externa la Barcelona, in anul 2002.

In 2006, Consiliul UE a adoptat Strategia de Dezvoltare Durabila reinnoita pentru o Europa extinsa, avand ca obiectiv general desfasurarea unor actiuni care sa permita Uniunii Europene sa realizeze o imbunatatire continua a calitatii vietii pentru generatiile prezente si viitoare prin crearea unor comunitati sustenabile, capabile sa gestioneze si sa foloseasca resursele in mod eficient si sa valorifice potentialul de inovare ecologica si sociala al economiei in vederea asigurarii prosperitatii, protectiei mediului si coeziunii sociale.

Astfel au fost stabilite 4 obiective-cheie:

- Protectia mediului prin masuri care sa permita disocierea cresterii economice de impactul negativ asupra mediului;
- Echitatea si coeziunea sociala, prin respectarea drepturilor fundamentale, diversitatii culturale, egalitatii de sanse si prin combaterea discriminarii de orice fel;
- Prosperitatea economica prin promovarea cunoasterii, inovarii, competitivitatii pentru asigurarea unor standarde de viata ridicate si unor locuri de munca abundente si bine platite;
- Indeplinirea responsabilitatilor internationale ale UE prin promovarea institutiilor democratice in slujba pacii, securitatii si libertatii si a principiilor si practicilor dezvoltarii durabile pretutindeni in lume.

Masurile de conformitate cu obiectivele dezvoltarii durabile adoptate de Romania

Principalele documente programatice si strategii sectoriale elaborate in Romania in perioada pre- si post-aderare, care au constituit, in cea mai mare masura, baza de referinta pentru elaborarea Strategiei de Dezvoltare Durabila sunt urmatoarele:

1. *Tratatul de Aderare Romania – Uniunea Europeana, semnat la 25 aprilie 2005.* Acesta cuprinde angajamentele concrete ale Romaniei de transpunere in practica a intregului acquis comunitar.
2. *Planul National de Dezvoltare 2007-2013 (PND) – principalul document de planificare strategica pentru dezvoltarea economica si sociala a tarii in concordanta cu principiile Politicii de Coeziune a Uniunii Europene.*

3. *Cadrul Strategic National de Referinta 2007-2013 (CSNR)*. Acesta stabileste prioritatile de interventie ale Instrumentelor Structurale ale UE (Fondul European de Dezvoltare Regionala, Fondul Social European si Fondul de Coeziune).

Strategia de Dezvoltare Durabila a Romaniei stabileste obiective concrete pentru trecerea, intr-un interval de timp rezonabil si realist, la modelul de dezvoltare propriu Uniunii Europene, orientat spre imbunatatirea continua a calitatii vietii oamenilor si a relatiilor dintre ei in armonie cu mediul natural.

Elaborarea Strategiei este rezultatul obligatiei asumate de Romania in calitate de stat membru al Uniunii Europene conform obiectivelor convenite la nivel comunitar.

Obiectivele formulate in Strategie, in urma dezbaterilor la nivel national si regional, vizeaza mentinerea, consolidarea, extinderea si adaptarea continua a configuratiei structurale si capacitatii functionale ale capitalului natural ca baza pentru mentinerea si sporirea capacitatii sale de rezistenta in fata presiunii pentru dezvoltare sociala si crestere economica si fata de impactul previzibil al schimbarilor climatice.

Strategia propune o viziune a dezvoltarii durabile a Romaniei in perspectiva urmatoarelor doua decenii, cu obiective care transced durata ciclurilor electorale si preferintele politice conjuncturale.

1.2. aOrizont 2013-2020

Diversificarea activitatilor economice si imbunatatirea calitatii vietii din zonele rurale este o misiune comuna a politicii de dezvoltare rurala a Uniunii Europene si a politicii de coeziune. Conform datelor Ministerului Agriculturii aproape 50% din populatia Romaniei traieste in mediul rural. Astfel, prin noul Program National de Dezvoltare Rurala (PNDR) pentru perioada 2014-2020, Ministerul Agriculturii isi propune sa creeze un nou concept de dezvoltare a satului romanesc, fundamentat pe dezvoltarea antreprenoriala si crearea de noi locuri de munca. Conform aceleasi surse, cea mai importanta masura vizeaza investitiile in infrastructura rurala, respectiv masura 322, masura de investitii in ferme - 121 si masura 123 in industria agroalimentara.

Potrivit datelor furnizate de catre Agentia de Plati pentru Dezvoltare Rurala si Pescuit (APDRP) au fost identificate 5-6 domenii prioritare pentru viitoarea programare PNDR 2014-2020: dezvoltarea satului romanesc, investitiile in ferme, investitiile in procesare, in turism si activitati non-agricole, investitiile in microintreprinderi pentru activitati non-agricole.

Strategia Nationala de Dezvoltare Durabila (SNDD) reflecta o viziune coerenta asupra viitorului Romaniei in urmatoarele doua decenii prin prisma conceptului generos si realist al dezvoltarii durabile. Potrivit Strategiei Nationale pentru Dezvoltare Durabila unul din obiectivele nationale pentru perioada urmatoare consta in dezvoltarea economico-sociala durabila a zonelor rurale pentru reducerea decalajelor si atingerea nivelului mediu de performanta al tarilor membre UE.

Din perspectiva dezvoltarii durabile, obiectivele strategice pe termen scurt, mediu si lung sunt:

- ❖ **Orizont 2013:** Incorporarea organica a principiilor si practicilor dezvoltarii durabile in ansamblul programelor si politicilor publice ale Romaniei, ca stat membru al UE.
- ❖ **Orizont 2020:** Atingerea nivelului mediu actual (cu referinta la cifrele anului 2006) al UE-27 potrivit indicatorilor de baza ai dezvoltarii durabile.
- ❖ **Orizont 2030:** Apropierea semnificativa a Romaniei de nivelul mediu din acel an al tarilor membre ale UE din punctul de vedere al indicatorilor dezvoltarii durabile.

Indeplinirea acestor obiective strategice va asigura, pe termen mediu si lung, o crestere economica ridicata si, in consecinta, o reducere semnificativa a decalajelor economico-sociale dintre Romania si celelalte state membre ale UE. Prin prisma indicatorului sintetic prin care se masoara procesul de convergen a reala, respectiv produsul intern brut pe locuitor (PIB/loc), la puterea de cumparare standard (PCS), aplicarea Strategiei creeaza conditiile ca PIB/loc exprimat in PCS sa depaseasca, in anul 2013, jumatate din media UE

din acel moment, sa se apropie de 80% din media UE in anul 2020 si sa fie usor superior nivelului mediu european in anul 2030.

In acest scop sunt prevazute urmatoarele directii principale de actiune:

- ❖ imbunatatirea conditiilor de mediu,
- ❖ cresterea competitivitatii unor sectoare cu impact asupra mediului,
- ❖ imbunatatirea calitatii vietii in mediul rural cu accent pe cresterea veniturilor din activitati agricole, silvice si piscicole performante, extinderea serviciilor si utilitatilor publice, diversificare activitatilor non-agricole si a spiritului antreprenorial.

Obiectivul general al CSNR, raportat la situatia socio-economica actuala si la nevoile de dezvoltare pe termen mediu ale Romaniei, consta in diminuarea disparitatilor de dezvoltare socio-economica dintre Romania si statele membre ale Uniunii Europene, prin utilizarea Instrumentelor Structurale. Astfel se estimeaza o crestere suplimentara a PIB de 15-20% pana in anul 2015.

In acest context, au fost identificate urmatoarele directii prioritare:

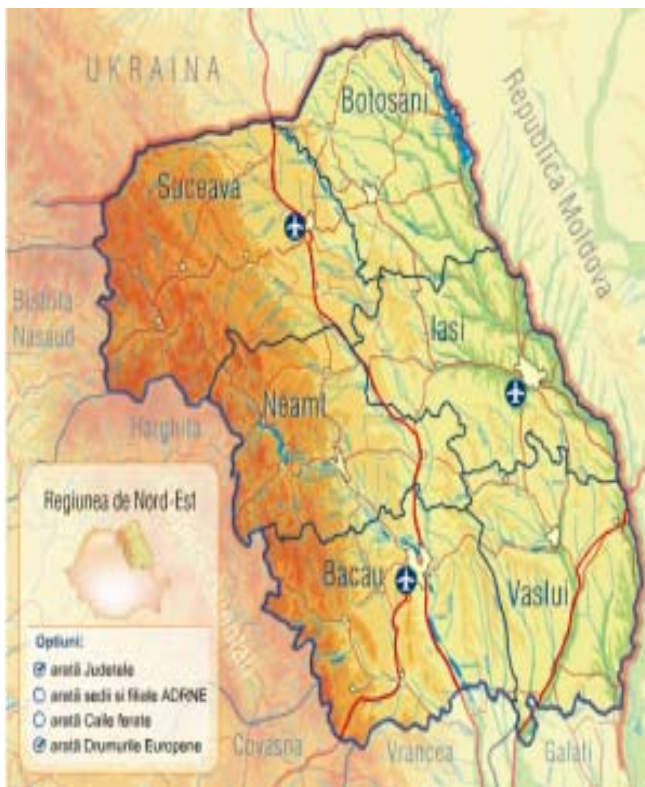
- ❖ Dezvoltarea infrastructurii de baza la standarde europene
- ❖ Cresterea competitivitatii pe termen lung a economiei romanesti
- ❖ Dezvoltarea si folosirea mai eficienta a capitalului uman din Romania
- ❖ Consolidarea unei capacitati administrative eficiente
- ❖ Promovarea dezvoltarii teritoriale echilibrate

Capitolul II.

DIRECTIILE DE DEZVOLTARE STABILITE LA NIVELUL REGIUNII NORD-EST

2.1 Caracteristicile Regiunii de dezvoltare Nord – Est

Parte a provinciei istorice Moldova, regiunea nord-estica a Romaniei este o zona care se



reamarca prin istoria, cultura si traditia care se imbina armonios, dar si prin mediul natural bogat si deosebit de atragator. Aceasta este cea mai intinsa regiune a Romaniei, astazi fiind granita estica a Uniunii Europene si a NATO.

Din perspectiva geografica, linia peisajului variaza de la lanturile muntoase impadurite din Vest, spre podisurile line din centru si apoi catre campii in Est, cu lacuri, vii si zone agricole extinse.

Principalele orase

Iasi, fosta capitala a Moldovei, este un puternic centru industrial si renumit centru universitar, de cultura, arta, traditie si spiritualitate.

Bacau, renumit in Evul Mediu ca punct vamal si centru comercial, acesta este si un important centru industrial si universitar, cu o economie puternica, dinamica si cu numeroase investitii straine.

Suceava si Piatra Neamt, orase industriale, dar care nu si-au pierdut din farmecul istoric, au devenit centrele unei industrii turistice in dezvoltare si importante puncte de plecare in calatoria spirituala de vizitare a manastirilor sau pentru plimbarile montane pe care le ofera Carpatii.

Botosani si Vaslui, vechi centre comerciale si agricole, in prezent sunt centre importante pentru dezvoltarea regionala, in ceea ce priveste industria textila si prelucratoare.

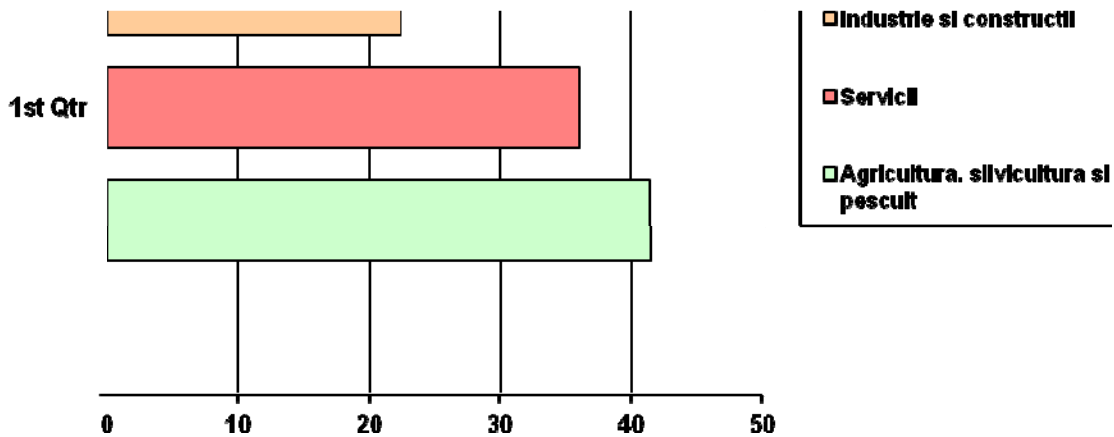
Conform Balantei Fortei de Munca elaborata de Institutul National de Statistica, in ianuarie 2011, resursele de munca ale regiunii Nord-Est au fost in numar de 2385,3 mii persoane, din care populatia ocupata civila reprezenta 50,6% din aceste resurse. Rata somajului inregistrat la data de 31 iulie 2012 a fost de 5.29%, fiind inregistrati 69.3 mii someri.

Regiunea Nord-Est este una din cele mai avantajoase zone pentru investitii din Europa, avand in vedere forta de munca calificata si costurile relativ scazute.

Datorita centrelor universitare din regiune, forta de munca prezinta un nivel inalt de pregatire profesionala si educatie.

Referitor la potentialul de dezvoltare al regiunii, pe primul loc se afla turismul, zonele de munte fiind favorabile pentru dezvoltarea acestei ramuri economice. Principalele tipuri de turism care pot fi practicate sunt: turismul cultural (muzeistic, etnografic, artistic), religios, balneo-terapeutic, de agrement, de tranzit, agroturism. Sectoarele productive care ocupa locurile imediat urmatoare, in clasament, sunt prelucrarea lemnului, mecanica si industria textila.

Din punct de vedere al ocuparii, predominante este populatia ocupata in agricultura, silvicultura si pescuit.



Conform Anuarului Statistic 2010, avem urmatoarea structura PIB pe categorii de resurse:

- servicii 49.9% din PIB
- agricultura regiunii 10.5% din PIB (cea mai mare contributie pe acest sector fata de celelalte regiuni)
- industria si constructiile 28.6% din PIB-ul regiunii.

Relief

Relieful bogat ofera zone de deal si campie care se preteaza unei game largi de culturi agricole, iar zonele de munte cu peisaje spectaculoase sunt favorabile dezvoltarii turismului. Regiunea este caracterizata printr-o imbinare armonioasa intre toate formele de relief : 30% munti, 30% relieful subcarpatic, iar 40% podis.

Regiunea este delimitata geografic astfel:

Vest - Muntii Carpati cu inaltime apropiate de 2000 m in Nord (Vf. Pietrosu, Vf. Rarau, Vf. Giumalau, Vf. Ocolasu Mare, Vf. Hasmasu Mare) si cu o scadere de inaltime spre Sud (Muntii Ciuc, Muntii Trotusului si, in mica masura, Muntii Vrancei).

Jumatatea estica este impartita in doua mari zone: Campia colinara a Moldovei, in partea nordica si Podisul Barladului, in partea de Sud.

Nord –Vest - Podisul Sucevei cu o inaltime medie de 500 metri si este faimoasa pentru “obcinele” sale (usoare ondulatii ale reliefului, ca un lant de unde pietrificate).

Clima

Clima difera in functie de diferitele tipuri de relief :

In zona muntoasa a regiunii (zona vestica a judetelor Suceava, Neamt si Bacau), climatul este continental moderat, cu veri racoroase si ierni bogate in precipitatii sub forma de ninsoare.

In zona subcarpatica de dealuri si campie (partile estice ale judetelor Suceava, Neamt, Bacau precum si intreg teritoriul judetelor Botosani, Iasi, Vaslui), climatul este continental, cu veri calduroase si secetoase si ierni reci si de cele mai multe ori fara zapada.

Temperatura medie anuala a aerului este de 2 °C in zona de munte si de 9 °C in zona subcarpatica de dealuri si campie.

Reteaua Hidrografica

Se evidentiaza opt cursuri importante de apa, repartizate pe directia Nord-Sud, cele mai mari bazine hidrografice revenind Siretului (42.890 kmp) si Prutului (10.990 kmp). De-a lungul timpului, parte din cursurile de apa ale regiunii au beneficiat de ample lucrari de amenajari si regularizare. Pe raul Bistrita s-a amenajat inca din anii '70 o “salba” de sapte microhidrocentrale si cel mai mare lac de acumulare al regiunii („Izvoru Muntelui”), cu un volum la nivel normal de retentie de 1.130 mil.mc.

Resurse naturale

Regiunea dispune de urmatoarele resurse exploatabile ale subsolului:

- *Mangan* in judetele Neamt si Suceava;
- *Sulfuri polimetalice* in Judetul Suceava;
- *Ape minerale carbogazoase* in judetele Neamt si Suceava;
- *Ape minerale sulfuroase si feruginoase* in judetele Iasi, Vaslui si Bacau;

- *Materiale de constructii: Calcare; Argile; Gresii; Gipsuri; Nisipuri cuartoase; Nisipuri pentru constructii. Acestea se gasesc in toate judetele regiunii;*
- *Turba in judetele Botosani si Suceava;*
- *Sare in judetele Bacau si Suceava;*
- *Zacamant de sulf in masivul Caliman;*
- *Zacaminte de sisturi bituminoasela Tazlau-Neamt;*
- *Gaze naturale in judetele Bacau si Neamt.*

Unitati administrative

Unitati administrativ teritoriale						
Judetul	Suprafata Totala (kmp)	Numar Locuitori	Numar Municipii	Numar Orase	Numar Comune	Numar Sate
Bacau	6.621	716.176	3	5	85	491
Botosani	4.986	448.423	2	5	71	333
Iasi	5.476	829.973	2	2	93	418
Neamt	5.896	562.489	2	3	78	344
Suceava	8.553	706.720	5	11	98	379
Vaslui	5.318	450.269	3	2	81	449
Total Regiune	36.850	3.714.050	17	29	506	2.414

Sursa : ADR Nord-Est

Principalele centre urbane ale regiunii

Judetul Bacau

Este situat in partea de sud a Regiunii Nord-Est, in bazinul mijlociu al Siretului si Trotusului, amplasarea sa contribuind la dezvoltarea zonei.

Orasul de resedinta, Bacau, a fost sediul unei episcopii catolice, statut dobandit printr-o patenta a papei Bonifaciu al IXlea. De asemenea acesta se evidentiaza prin gama diversificata de intreprinderi din sectorul industrial, infrastructura afacerilor, sectorul bancar, precum si institute de invatamant, de stat si particulare. Din punct de vedere

turistic mentionam Statiunea Slanic Moldova care si-a dobandit o fama internationala datorita apelor curative bogate in saruri.

Judetul Botosani

Este situat in extremitatea de nord-est a regiunii, intre cursurile superioare ale raurilor Siret la vest si Prut la est. Orasul Botosani a aparut la o intersectie favorabila de drumuri comerciale, care i-au asigurat prosperitate de timpuriu. Acest oras este recunoscut in special prin personalitatile culturii romanesti: Mihai Eminescu, George Enescu si Nicolae Iorga.

Judetul Iasi

Este situat in partea central-estica a regiunii, in bazinele mijlocii ale raurilor Prut si Siret. Orasul Iasi, denumit si capitala Moldovei istorice, este cel mai mare oras din regiune (315.649 locuitori –2009), fiind un important centru universitar cu cele sapte institutii de invatamant superior. De asemenea, in Iasi este dezvoltat un important nucleu de cercetare-dezvoltare industriala. In Iasi se afla cel mai mare lacas de cult ortodox din Romania - Catedrala Mitropolitana (1840- 1880).

Judetul Neamt

Este situat in partea central estica a regiunii, in bazinele raurilor Bistrita, Siret si Moldova. Orasul de resedinta Piatra-Neamt, atestat istoric din anul 1392 sub numele de Piatra lui Craciun, situat in apropierea masivului Ceahlau, acest adevarat “Olimp al Moldovei”, nu este numai o rascruce de drumuri turistice, ci si un important obiectiv industrial si turistic, detinand monumente istorice si de arhitectura.

Judetul Suceava

Este situat in partea de nord a regiunii, in bazinele superioare ale raurilor Siret si Bistrita. Orasul este recunoscut mondial prin bisericile cu pictura exterioara care au fost incluse pe Lista Patrimoniului Mondial UNESCO. Orasul Suceava a fost avantajat de faptul ca aici a functionat principala vama a tarii, care detinea rolul de depozit. Prin acesta orasul avea

privilegiul de a fi un mijlocitor pentru comertul cu produse orientale atat catre Polonia cat si catre Ungaria.

Judetul Vaslui

Este situat in partea de sud-est a regiunii, pe cursul mijlociu al raului Barlad. Vaslui, este recunoscut prin bogatia naturala care o reprezinta viile (remarcabilele vinuri de Husi). Tot aici, printr-un sistem de rafinare a vinului, experimentat perioada indelungata, se obtin coniacuri de foarte buna calitate.

Forta de munca

Populatia ocupata este apropiata mediei pe tara, de 33,8%. O pondere foarte mare o detine populatia ocupata in agricultura (42,7%), mai ales judetele Botosani (52,9%) si Vaslui (51,2%).

Ponderea populatiei ocupate in industrie si servicii se afla sub media pe tara (23,5 %), respectiv 19,4, judetele Botosani (15,1%) si Suceava (16,8%) avand cel mai mic grad de ocupare in industrie, iar judetul Vaslui (30,0%) in domeniul serviciilor. De asemenea, aceste judete se confrunta si cu o evidenta ramanere in urma a gradului de tehnologizare industriala si agrara, precum si cu un nivel redus de calificare a populatiei.

Comuna Ruginoasa
Strategia de Dezvoltare Economico-Sociala Durabila 2014 – 2020

Populatia ocupata civila, pe activitati ale economiei nationale (la sfarsitul anului) - CAEN Rev.2

Regiunea Nord – Est	2001	2002	2003	2004	2005	2006	2007	2008	2009	2010	2011
Total economie	1401,8	1308,9	1290,9	1253,3	1265,6	1246,2	1262,3	1248,9	1208,2	1207,2	1192,8
Agricultura, silvicultura si pescuit								489,2	489,3	501,0	495,5
Industria								232,5	206,3	197,8	200,3
din care:											
Industria extractiva								6,2	5,2	4,7	4,8
Industria prelucratoare								199,7	175,2	170,1	172,7
Productia si furnizarea de energie electrica si termica, gaze, apa calda si aer conditionat								9,6	8,6	7,6	7,0
Distributia apei; salubritate, gestionarea deeurilor, activitati de decontaminare								17,0	17,3	15,4	15,8
Constructii								82,1	72,9	73,1	72,3
Comertul ridicat si cu amanuntul; repararea autovehiculelor si motocicletelor								142,9	141,9	143,7	144,3
Transport si depozitare								45,2	45,3	46,8	46,8
Hoteluri si restaurante								18,3	13,3	14,8	14,8
Informatii si comunicatii								7,7	6,8	8,7	8,1
Intermedieri financiare si asigurari								10,0	9,3	9,1	8,5
Tranzactii imobiliare								5,2	5,8	3,3	3,2
Activitati profesionale, stiintifice si tehnice								12,5	11,8	11,2	11,2
Activitati de servicii administrative si activitati de servicii suport								17,7	16,8	15,5	16,6
Administratie publica si aparare; asigurari sociale din sistemul public								28,5	30,2	26,9	25,9
Invatamant								72,3	68,7	65,1	64,5
Sanatate si asistenta sociala								64,0	65,7	65,6	58,4
Activitati de spectacole, culturale si recreative								5,3	6,8	6,6	6,5
Alte activitati ale economiei nationale								15,5	17,3	18,0	15,9

Sursa: DRS Neamt

Somajul inregistreaza o valoare superioara (6,8%) celei nationale (5,9%), judetul Vaslui ajungand la 10,1%. Rata somajului feminin are valori inferioare ratei somajului in toate judetele regiunii. Cauzele se pot gasi in existenta mai multor locuri de munca pentru femei (confectii si industria hoteliera) si a faptului ca numeroase femei lucreaza in strainatate.

Somerii inregistrati si rata somajului

Regiunea Nord - Est	Somerii inregistrati la Agentiile pentru ocuparea fortei de munca (numar persoane)			Rata somajului (%)		
	Total	Femei	Barbati	Total	Femei	Barbati
2001	166303	73800	95503	10,6	9,6	11,6
2002	158816	69575	89241	10,8	9,7	11,9
2003	127207	51649	75558	9,0	7,5	10,3
2004	106122	39804	66318	7,8	6,0	9,5
2005	92260	33993	58267	6,8	5,2	8,2
2006	82878	30911	51967	6,2	4,9	7,5
2007	67317	27197	40120	5,1	4,4	5,7
2008	70479	29493	40986	5,3	4,8	5,8
2009	114086	44683	69403	8,6	7,2	9,9
2010	102272	40202	62070	7,8	6,5	8,9
2011	73290	31085	42205	5,8	5,1	6,4

Sursa: DRS Neamt

Infrastructura

Cele mai importante artere rutiere si de cale ferata care sustin cea mai mare parte din traficul de marfa si calatori, se desfasoara pe directia Nord-Sud:

Acces rutier:

- Bucuresti – Bacau – Roman – Suceava - Siret (punct de control si trecere a frontierei) – drumul european E85
- Suceava -Vatra Dornei- Cluj (E576) care face legatura cu drumul european E60 Cluj Napoca-Oradea
- Bacau – Brasov – Pitesti drumul european E574 (care face legatura cu drumul international E70 Craiova – Vidin - Scopje)
- Bucuresti-Barlad – Albita (punct de trecere a frontierei) - Chisinau - drumul european E581 care strabate judetul Vaslui
- Roman-Tg. Frumos cu ramificatie catre Botosani (E58) si Iasi - Sculeni (E 583)

Magistrale de cale ferata:

- Bucuresti - Bacau - Suceava - Siret - Ucraina - magistrala 500;
- Bucuresti - Iasi - Ungheni - Republica Moldova - magistrala 600.

Acces aerian:

- Bacau - intern si international;
- Iasi - intern si international;
- Suceava - intern si international;

Distante rutiere intre principalele municipii din regiune si capitala (in kilometri)

	Bacau	Botosani	Iasi	Piatra-Neamt	Suceava	Vaslui
Bacau	-	193	130	58	151	83
Botosani	193	-	125	145	42	
Iasi	130	187	-	139	145	71
Piatra-Neamt	58	145	139	-	103	129
Suceava	151	42	145	103	-	216
Vaslui	83	258	71	129	216	-
Bucuresti	294	258	430	354	457	359

Drumurile publice, la 31 decembrie 2010

	km
	Regiunea Nord - Est
Drumuri publice - total	14239
din care:	
Modernizate	4304
Cu imbracaminti usoare rutiere	2745
Din total drumuri publice:	
Drumuri nationale ¹⁾	2688
din care:	
Modernizate	2431
Cu imbracaminti usoare rutiere	209
Drumuri judetene si comunale	11551
din care:	

Comuna Ruginoasa Strategia de Dezvoltare Economico-Sociala Durabila 2014 – 2020	
Modernizate	1863
Cu îmbracaminti usoare rutiere	2536
Densitatea drumurilor publice pe 100 km² teritoriu	38,6
¹⁾ Inclusiv autostrazi si drumuri europene	

Liniile de cale ferata in exploatare, la 31 decembrie 2010

	km
	Regiunea Nord - Est
Total¹⁾	1620
din care:	
electrificate	663
din care:	
Linii cu ecartament normal ²⁾	
Total	1589
Cu o cale	1049
Cu doua cai	540
Linii cu ecartament larg	31
Densitatea liniilor pe 1000 km² teritoriu	44,0
¹⁾ Inclusiv liniile cu ecartament îngust	
²⁾ Linii la care distanta între sine este de 1435 mm	

Sursa: DRS Neamt

Educatie

Regiunea NE detine cea mai mare pondere a populatiei si a elevilor (17,2% si respectiv 17,7%), insa numarul unitatilor destinate procesului educational este mic, acesta reprezentand numai 10,19% din numarul unitatilor de invatamant pe ansamblul tarii: Bacau (23,6%), Iasi (16,3%) si Suceava (14,4%). Acestea detin aproximativ 60% din numarul total al scolilor existenta la nivel regional, avand cea mai numeroasa populatie scolara, comparativ cu celelalte 3 judete din regiune. Ele sunt in acelasi timp si centre universitare.

Populatia scolara, pe niveluri de educatie (inclusiv invatamantul particular)

Regiunea Nord - Est	Total	Prescolar	Primar si gimnazial				Liceal	Profesional si de ucenici	Postliceal si de maistri	Superior
			Total	Primar (cl.I-IV)	Gimnazial (cl.V-VIII)	Invatamantul special (cl.I-VIII)				
2000/2001	808275	117226	463045	209488	246859	6698	103206	47615	12237	64946
2001/2002	810709	120159	448623	199893	242860	5870	107261	51074	10229	73363
2002/2003	802145	122702	427903	194948	227976	4979	113361	54652	8128	75399
2003/2004	801723	126175	416905	200400	212186	4319	117059	58159	6938	76487
2004/2005	789422	128775	394212	193902	196582	3728	121049	62027	6093	77266
2005/2006	771342	128979	377088	188225	185377	3486	121188	59445	5672	78970
2006/2007	756694	128701	367818	184863	179723	3232	124646	50278	5489	79762
2007/2008	747608	127213	358475	173564	181969	2942	127707	43989	6706	83518
2008/2009	730984	125816	351006	172372	175686	2948	128637	38371	8120	79034
2009/2010	723235	126771	345102	169700	172430	2972	142278	22646	9373	77065
2010/2011	707377	125682	337738	164376	170165	3197	150334	9676	11091	72856

Sursa: DRS Neamt

Sanatate

Principalele unitati sanitare, cu proprietate majoritara de stat

Regiunea Nord - Est	Spitale	Policlinici	Dispensare medicale	Centre de sanatate	numar unitati	
					Crese	Farmacii ¹⁾
2001	63	9	51	14	48	74
2002	63	4	52	10	37	56
2003	64	5	30	8	36	72
2004	62	4	38	4	36	67
2005	63	4	26	3	37	73
2006	62	4	23	2	34	64
2007	62	4	23	1	33	65
2008	62	4	24	1	33	67
2009	62	3	25	1	34	68
2010	62	3	22	1	34	67
2011	50	3	21	1	34	56

¹⁾ Inklusiv puncte farmaceutice

Sursa: DRS Neamt

Principalele unitati sanitare, cu proprietate majoritar privata

Regiunea Nord – Est	2004 2005 2006 2007 2008 2009 2010 2011							
	Spitale	2	3	5	5	5	6	10
Policlinici	8	8	8	8	6	8	8	9
Sanatorii balneare	-	1	1	1	-	-	-	-
Centre de diagnostic si tratament	-	-	1	1	-	1	1	1
Centre medicale de specialitate	2	2	2	2	1	2	2	4
Cabinete medicale de medicina generala	59	76	82	83	87	85	87	81
Cabinete medicale de familie	260	244	258	319	295	699	1102	1150
Cabinete medicale de specialitate	617	594	754	1025	1166	1508	1184	1233
Cabinete stomatologice	649	688	809	914	1015	1317	1397	1476
Farmacii si puncte farmaceutice	791	795	840	1012	1000	1047	1153	1273
Laboratoare medicale	81	81	93	127	126	153	221	259
Laboratoare de tehnica dentara	97	174	186	198	262	278	281	317

Agricultura

Suprafata cultivata in profil de exploatare, cu principalele culturi

											hectare
Regiunea Nord - Est	2001	2002	2003	2004	2005	2006	2007	2008	2009	2010	2011
Suprafata cultivata - total	1340165	1353700	1347115	1224852¹⁾	1273566¹⁾	1172638¹⁾	1190291¹⁾	1146317¹⁾	1155451¹⁾	1130502¹⁾	1166806¹⁾
Cereale pentru boabe	891610	864861	812326	894490	827500	721652	733969	693789	684592	659700	674831
Grau si secara	236502	224166	157474	221859	211970	161211	173561	172484	167496	160054	140511
Orz si orzoaica	41252	46482	27027	21147	32164	27048	32636	33131	36519	26755	28229
Porumb boabe	573136	550673	585590	619561	542451	491195	482165	442690	434204	428878	463941
Cartofi	66968	67724	64033	62479	69097	66824	59497	62028	58088	58516	57449
Sfecla de zahar	17097	19348	15876	6330	8081	14746	11154	7463	7319	7156	5909
Plante uleioase	91948	102600	133464	132506	153326	140325	167954	149712	171521	150406	171412
Floarea soarelui	82933	86853	113385	110452	124096	102676	105060	92497	95451	91959	104215
Legume	44426	44210	44431	61894 ²⁾	45501 ²⁾	49787 ²⁾	43550 ²⁾	48452 ²⁾	46784 ²⁾	45439 ²⁾	46605 ²⁾

¹⁾Nu este cuprinsa suprafata gradinilor familiale si a culturilor succesive.

²⁾Inclusiv suprafata gradinilor familiale si a culturilor succesive.

Fondul funciar, dupa modul de folosinta, la 31 decembrie

hectare

Regiunea Nord – Est	Suprafata totala	Suprafata agricola	din care, pe categorii de folosinta:				
			Arabila	Pasuni	Fanete	Vii si pepiniere viticole	Livezi si pepiniere pomicele
2001	3684983	2130720	1372600	498261	197243	38247	24369
2002	3684983	2131421	1375008	498634	197258	37305	23216
2003	3684983	2133569	1378476	499000	197781	35559	22753
2004	3684983	2130876	1381943	495084	197097	34289	22463
2005	3684983	2130767	1381306	495964	197119	34340	22038
2006	3684983	2142507	1394295	490576	202245	34544	20847
2007	3684983	2127916	1383308	494372	199028	32493	18715
2008	3684983	2127518	1382997	496007	199104	31027	18383
2009	3684983	2126358	1382901	494921	199533	30789	18214
2010	3684983	2123395	1381751	493247	199300	30683	18414
2011	3684983	2122735	1380705	492293	200638	30663	18436

Nota:Fondul funciar, dupa modul de folosinta pe judete, reprezinta terenurile aflate in proprietatea detinatorilor in raza administrativa.

Efectivele de animale (la sfarsitul anului)

Regiunea Nord - Est	Bovine		Porcine		Ovine		Caprine
	Total	din care: vaci, bivolite si juninci	Total	din care: scroafe de prasila	Total	din care: oi si mioare	
2001	635601	394402	608627	40003	1405977	1153709	53918
2002	677919	405568	709638	47767	1401592	1151590	66318
2003	681967	403552	684943	40585	1394859	1111222	68425
2004 ¹⁾	658441	401496	838537	48807	1231174	1018933	66429
2005 ¹⁾	668434	409031	836143	56338	1254830	1079071	68323
2006 ¹⁾	682172	400471	848266	62059	1245233	1074967	76756
2007 ¹⁾	698521	400029	806138	56748	1432248	1253209	121960
2008 ¹⁾	689961	391569	743382	43488	1566283	1361437	120029
2009 ¹⁾	651004	380661	693695	38776	1585477	1361010	128906
2010 ¹⁾	506137	301412	571499	31625	1240359	1108793	193379
2011 ¹⁾	510817	300253	580468	36048	1258352	1131692	198332

¹⁾ la 1 decembrie

Suprafata viilor pe rod, in anul 2010

		hectare
Regiunea Nord - Est	Total	din care: proprietate majoritar privata
Vii pe rod – total	28952	28393
Vii altoite pe rod	12835	12526
Vii hibride pe rod	16117	15867

Activitati economice

Unitatile locale active din industrie, constructii, comertsi alte servicii, pe activitati ale economiei nationale si clase de marime.

Regiunea Activitati (sectiuni CAEN Rev.2)	Total	numar unitati			
		din care: pe clase de marime, dupa numarul de salariati			
		0-9	10-49	50-249	250 si peste
Nord – Est					
		2010			
Total	52199	46066	5120	877	136
Industria extractiva	116	83	27	4	2
Industria prelucratoare	6574	4818	1331	350	75
Productia si furnizarea de energie electrica si termica, gaze, apa calda si aer conditionat	86	47	18	14	7
Distributia apei; salubritate, gestionarea deseurilor, activitati de decontaminare	226	134	54	27	11
Constructii	5138	4318	680	124	16
Comert cu ridicata si cu amanuntul; repararea autovehiculelor si motocicletelor	22461	20544	1736	177	4
Transport si depozitare	3340	3018	279	31	12
Hoteluri si restaurante	2998	2657	312	29	-
Informatii si telecomunicatii	1475	1325	126	22	2
Tranzactii imobiliare	1123	1071	45	6	1
Activitati profesionale, stiintifice si tehnice	4514	4366	135	13	-
Activitati de servicii administrative si activitati de servicii suport	1407	1170	166	65	6
Invatamant ¹⁾	319	291	28	-	-
Sanatate si asistenta sociala ¹⁾	915	825	85	5	-
Activitati de spectacole, culturale si recreative	400	359	36	5	-
Alte activitati de servicii	1107	1040	62	5	-
		2011			
Total	47707	40992	5616	959	140
Industria extractiva	124	83	33	5	3
Industria prelucratoare	6028	4179	1390	379	80
Productia si furnizarea de energie electrica si termica, gaze, apa calda si aer conditionat	110	73	18	11	8
Distributia apei; salubritate, gestionarea deseurilor, activitati de decontaminare	237	144	56	26	11
Constructii	4598	3643	790	151	14
Comert cu ridicata si cu amanuntul; repararea	20395	18351	1865	175	4

Comuna Ruginoasa
Strategia de Dezvoltare Economico-Sociala Durabila 2014 – 2020

autovehiculelor si motocicletelor					
Transport si depozitare	3286	2908	330	37	11
Hoteluri si restaurante	2644	2254	353	37	-
Informatii si telecomunicatii	1429	1261	138	29	1
Tranzactii imobiliare	1017	954	56	6	1
Activitati profesionale, stiintifice si tehnice	4025	3858	153	14	-
Activitati de servicii administrative si activitati de servicii suport	1327	1056	198	66	7
Invatamant¹⁾	292	259	33	-	-
Sanatate si asistenta sociala¹⁾	869	777	85	7	-
Activitati de spectacole, culturale si recreative	374	316	50	8	-
Alte activitati de servicii	952	876	68	8	-
¹⁾ Include numai unitatile locale cu activitate de invatamant sau sanatate si asistenta sociala, organizate ca societati comerciale.					

Sursa: DRS Neamt

Turism

Structurile de primire turistica cu functiuni de cazare turistica, la 31 iulie 2010

	numar unitati
	Regiunea Nord - Est
Total	604
Hoteluri si moteluri	115
Hanuri turistice	-
Cabane turistice¹⁾	24
Campinguri si unitati tip casuta	7
Vile turistice si bungalouri	32
Tabere de elevi si prescolari	8
Pensiuni turistice urbane	157
Sate de vacanta	1
Pensiuni turistice rurale	223
Hoteluri pentru tineret	-
Hosteluri	27
Popasuri turistice	9
Spatii de cazare pe nave	1

¹⁾ Inklusiv cabane de vanatoare/pescuit

Sursa: DRS Neamt

Dezvoltare si inovare

Domeniul cercetarii dezvoltarii inovarii (CDI), transfer tehnologic (TT) si IT reprezinta la ora actuala sectoare economice de sine statatoare care la randul lor constituie suport pentru dezvoltarea celorlalte sectoare economice, deschizand noi orizonturi pentru cresterea competitivitatii agentilor economici si, nu in ultimul rand, conducand la crearea de noi locuri de munca.

La nivel national si regional se remarca existenta unei traditii academice ce acopera peste 50 de domenii stiintifice si tehnologice si a eforturilor depuse pentru alinierea la standardele UE.

In 2007, Romania a cheltuit 0,53% din PIB pentru activitati de cercetare si dezvoltare, procent ce reprezinta mai putin de jumatate din media inregistrata in noile state membre si o cincime din media UE 25. Vor fi necesare eforturi sustinute pentru a atinge tinta de 3% stabilita prin strategia de la Lisabona.

Structuri de infrastructura tehnologica, la nivelul regiunii N-E:

- Parcul stiintific si tehnologic TEHNOPOLIS Iasi, realizat prin programul PHARE CES 2000, beneficiari fiind Consiliul Judetean Iasi in parteneriat cu Primaria Municipiului Iasi;
- Parcul Industrial HIT Hemeiusi Bacau realizat prin programul PHARE CES 2000, beneficiari fiind Consiliul Judetean Bacau;
- Parcul Industrial Botosani realizat intr-un parteneriat public-privat, administrat de catre SC ELECTROMINING SA Botosani. Sectoare tinta: industria prelucratoare, mecanica, constructii de masini;
- ASTRICO NORD-EST, primul cluster inregistrat in Regiunea Nord –Est la sfarsitul anului 2006 cu activitate de la 01.01.2007;
- Zona Industriala Buhusi este administrata de catre SC STOFE BUHUSI SRL;
- Zona Industriala Siret realizata intr-un parteneriat public privat si administrata de catre Primaria Orasului Siret;

- Parcul Industrial Ceahlau administrat de catre SC MECANICA CEHLAU SA. Sectoare tinta: constructii de masini, industrie usoara.

2.2. Potential de dezvoltare

La nivelul Regiunii Nord-Est se resimt inca discrepantele ca nivel si ca potential de dezvoltare intre vestul mai dezvoltat al Regiunii Nord-Est si estul mult ramas in urma (judetele Botosani, Iasi, Vaslui).

Regiunea Nord Est detine un potential turistic relativ ridicat, care poate fi comparat cu alte zone turistice renumite din tara si din strainatate. Acesta se datoreaza conditiilor favorabile de care dispune, a frumusetii locurilor, zonelor montane din judetele Bacau, Neamt si Suceava, precum si a inestimabilului patrimoniu cultural si religios existent, care se imbrina armonios cu ospitalitatea, traditiile populare, obiceiurile, specificul gastronomiei moldovenesti, traditionalele degustari de vinuri din podgoriile Cotnari si Husi.

Principalele tipuri de turism care pot fi practicate sunt: turismul cultural (muzeistic, etnografic, artistic), religios, balneo-terapeutic, de agrement, de tranzit, agroturism.

Zona muntoasa si deluroasa din vestul regiunii (judetele Suceava, Neamt, Bacau) detin un potential turistic care poate fi valorificat la nivel european, specializat pe:

- Turism religios : Putna, Neamt, Sucevita, Moldovita, Voronet, Humor, Arbore, Agapia, Varatec, Dragomirna, Bistrita, Zamca, Secu, Sihastria, Casin
- Turism balneo-terapeutic : Vatra Dornei, Campulung-Moldovenesc, Baltatesti, Oglinzi, Slanic Moldova, Targu Ocna
- Turism etnografic,
- Agro turism si turism rural

- Turism sportiv (alpinism, vanatoare, pescuit, sporturi extreme – zborul cu parapanta, rafting, orientare turistica, mountainbike, schi)

Specificul deosebit al satelor, gradul de dotare al localitatilor si o infrastructura bine pusa la punct, pot juca un rol important in turismul de lunga durata, cu activitati sportive, agrement si pentru optimizarea sanatatii (Vatra Dornei, Solca, Cacica si pe Valea Bistritei si Moldovei).

Domeniu economic traditional al regiunii, industria de prelucrare a lemnului a cunoscut o crestere semnificativa in ultimii ani (2001-2005), nu numai in ceea ce priveste numarul locurilor de munca (11.6% in 2004), dar mai ales privind cifra de afaceri (cu 100% mai mult decat in 2001). Cresterea ponderii industriei de mobila in totalul cifrei de afaceri evidentiaza orientarea spre o valorificare superioara a lemnului.

De asemenea, industria textila a inregistrat o crestere spectaculoasa a cifrei de afaceri in anul 2004 (cu 150% fata de anul 2001), dar productivitatea este slaba datorita folosirii sistemului lohn care are o valoare adaugata mica.

2.3. Planul de dezvoltare regionala Nord-Est. Orizont 2014-2020

Planul de Dezvoltare Regionala Nord Est (PDR Nord-Est) reprezinta instrumentul prin care regiunea isi promoveaza prioritatile si interesele in domeniul economic si social, reprezentand in acelasi timp contributia regiunii la elaborarea Planului National de Dezvoltare.

PDR Nord-Est a fost realizat de catre Directia Plan Programare Fonduri Structurale din cadrul Agentiei pentru Dezvoltare Regionala Nord Est intr-un larg cadru partenerial, stabilit conform Hotararii de Guvern 1115/2004 privind elaborarea in parteneriat a Planului National de Dezvoltare.

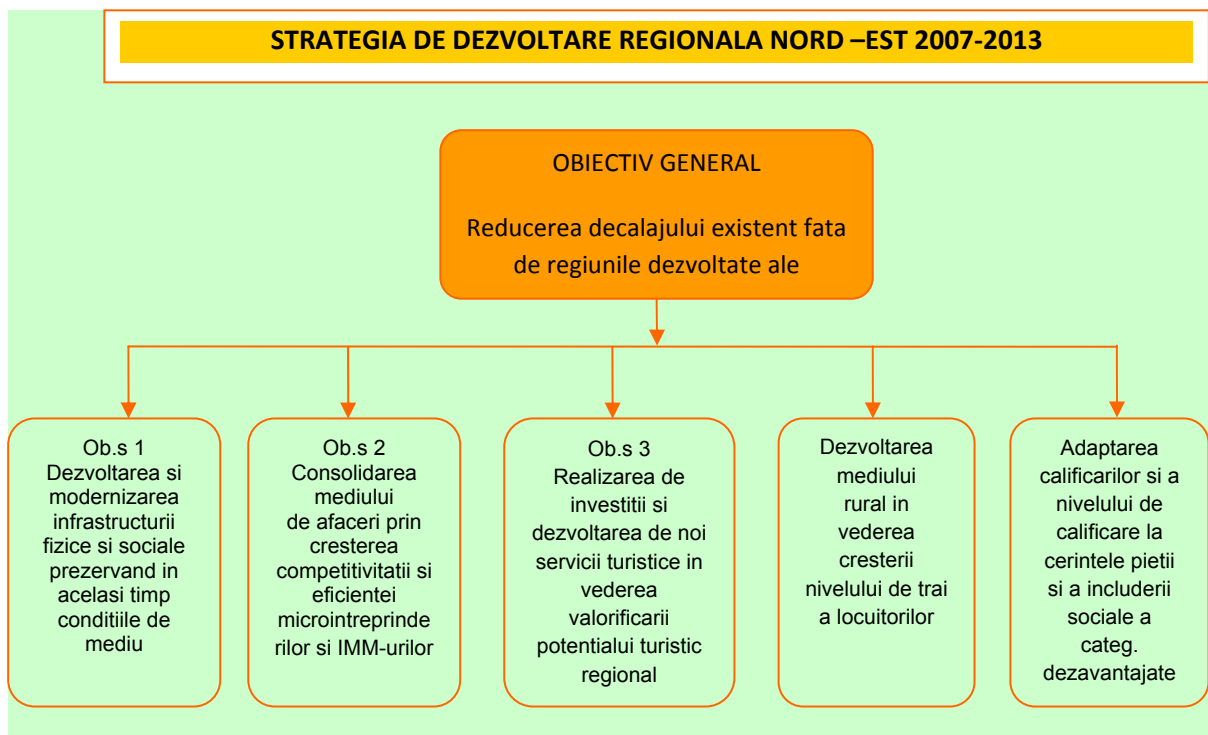
Grupurile de lucru regionale au fost dezvoltate pe urmatoarele tematici:

- Dezvoltarea infrastructurii si protejarea mediului,

- Dezvoltarea mediului de afaceri,
- Dezvoltarea turismului,
- Dezvoltarea resurselor umane si a serviciilor sociale,
- Agricultura si dezvoltare rurala.

Planul National de Dezvoltare stabileste cadrul strategic care fundamenteaza accesul tarii noastre la asistenta financiara din fondurile de tip structural acordate de Uniunea Europeana (PHARE, SAPARD, ISPA). Acesta constituie documentul pe baza caruia se va negocia asistenta financiara acordata Romaniei in calitate de Stat Membru si destinata implementarii politicilor europene.

Obiectivul general al Strategiei Regionale Nord-Est 2007-2013 este reducerea decalajului existent fata de regiunile dezvoltate ale Romaniei prin cresterea gradului de competitivitate si atractivitate regional.



Directii strategice de dezvoltare

Prioritate 1 - Infrastructura si mediul	<p>Masura 1.1 - Modernizarea infrastructurii locale si regionale de transport rutier</p> <p>Masura 1.2 - Modernizarea garilor si a retelei feroviare</p> <p>Masura 1.3 - Modernizarea infrastructurii aeroportuare</p> <p>Masura 1.4 - Reabilitarea si modernizarea infrastructurii de mediu</p> <p>Masura 1.5 - Dezvoltarea infrastructurii energetice</p> <p>Masura 1.6 - Reabilitarea si dezvoltarea infrastructurii educationale, sociale si de sanatate</p> <p>Masura 1.7 - Infiintarea centrelor de asistenta sociala</p> <p>Masura 1.8 - Reabilitare urbana</p>
Prioritate 2 - Sprijinirea afacerilor	<p>Masura 2.1 - Investitii pentru sprijinirea crearii IMM-urilor si microintreprinderilor si dezvoltarii celor existente</p> <p>Masura 2.2 - Servicii de consultanta in/si pentru dezvoltarea afacerilor in regiune</p> <p>Masura 2.3 - Cercetare, dezvoltare, inovare si dezvoltare tehnologica</p>
Prioritate 3 - Turism	<p>Masura 3.1 - Investitii in turism</p> <p>Masura 3.2 - Promovarea potentialului turistic</p>
Prioritate 4 - Dezvoltare rurala	<p>Masura 4.1 - Dezvoltarea infrastructurii rurale</p> <p>Masura 4.2 - Diversificarea activitatilor economice alternative din mediul rural</p>

Comuna Ruginoasa Strategia de Dezvoltare Economico-Sociala Durabila 2014 – 2020	
Prioritate 5 - Dezvoltarea resurselor umane si a serviciilor sociale	Masura 5.1 - Dezvoltarea formarii continue Masura 5.2 - Sprijin pentru dobandirea competentelor antreprenoriale Masura 5.3 - Dezvoltarea de servicii aferente sistemului integrat de formare a categoriilor dezavantajate Masura 5.4 - Sprijin pentru calificarea / reconversia profesionala a populatiei ocupate din mediul rural Masura 5.5 - Dezvoltarea formarii initiale Masura 5.6 - Intarirea capacitatii administrative si eficientizarea managementului fondurilor structurale Masura 5.7 - Dezvoltarea de servicii existente si infiintarea de noi servicii comunitare alternative

ORIZONT Nord-Est 2014 - 2020

Obiectivul general pentru perioada 2014 – 2020 vizeaza diminuarea decalajelor existente fata de celelalte regiuni ale tarii, printr-un proces sustinut de cresterea economica durabila care sa favorizeze cresterea competitivitatii economice si incluziunii sociale.

Prioritatile tematice pentru dezvoltare regionala

Prioritate	Obiectiv specific	Masuri	Corelarea cu obiectivele tematice ale Strategiei EUROPA 2020
1. Imbunatatirea capitalului uman	Cresterea ocuparii in randul tinerilor	Actiuni pentru sprijinirea integrarii pe	Promovarea ocuparii fortei de

Comuna Ruginoasa
Strategia de Dezvoltare Economico-Sociala Durabila 2014 – 2020

prin aplicarea de masuri orientate catre cresterea ocuparii, accesului la educatie si instruire si promovarea incluziunii sociale	si a grupurilor vulnerabile	<p>piata muncii a tinerilor care nu sunt inclusi intr-o forma de invatamant, formare profesionala sau nu au un loc de munca</p> <p>Actiuni preventive/ active de integrare pe piata muncii (inclusiv actiuni personalizate) pentru grupuri vulnerabile (populatie roma, someri de lunga durata, someri peste 45 de ani, persoane cu dizabilitati, persoane autoocupate in agricultura)</p>	<p>munca si sprijinirea mobilitatii fortei de munca</p> <p>Promovarea incluziunii sociale si combaterea saraciei</p> <p>Investitiile in educatie, competente si invatare pe tot parcursul vietii</p>
	<p>Imbunatatirea accesului si a participarii la educatie si instruire de calitate</p>	<p>Reducerea ratei de parasire timpurie a scolii, in special pentru tinerii din zonele rurale si comunitatile defavorizate</p> <p>Imbunatatirea calitatii si eficientei invatamantului prin adaptarea ofertei educationale la cerintele pietei muncii</p> <p>Cresterea accesului la formare profesionala continua – in special in randul/pentru persoanele cu un nivel scazut de cunostinte (competente, abilitati reduse)</p>	<p>Investitiile in educatie, competente si invatare pe tot parcursul vietii</p> <p>Promovarea incluziunii sociale si combaterea saraciei</p>

Comuna Ruginoasa
Strategia de Dezvoltare Economico-Sociala Durabila 2014 – 2020

		Modernizarea si extinderea infrastructurii de educatie	
	Sprijinirea incluziunii sociale prin regenerarea zonelor rurale si urbane aflate in declin	Extinderea, diversificarea si imbunatatirea accesului grupurilor vulnerabile si a comunitatilor izolate la servicii de sanatate, sociale si de locuire	Promovarea incluziunii sociale si combaterea saraciei
2. Dezvoltarea unei infrastructuri moderne care sa asigure cresterea accesibilitatii, conectivitatii si atractivitatii Regiunii Nord-Est	Cresterea accesibilitatii, conectivitatii si mobilitatii prin realizarea de investitii in infrastructura de transport	Modernizarea si dezvoltarea infrastructurii aeroportuare	Promovarea unor sisteme de transport durabile si eliminarea blocajelor din cadrul infrastructurilor retelelor majore
		Modernizarea si dezvoltarea infrastructurii rutiere Dezvoltarea de sisteme de transport urban durabile	
	Cresterea accesului la infrastructura TIC de calitate	Extinderea de infrastructurii de broadband, in special in zonele rurale si comunitatile izolate Dezvoltarea de servicii TIC prin crearea si dezvoltarea de produse si servicii de tip e-”servicii,,	Imbunatatirea accesului, a utilizarii si a calitatii tehnologiei informatiei si comunicatiilor (e – guvernare si e-servicii)
3. Sprijinirea unei economii	Sprijinirea inovarii si competitivitatii	Dezvoltarea inovarii si transferului de know-	Consolidarea cercetarii, a

Comuna Ruginoasa
Strategia de Dezvoltare Economico-Sociala Durabila 2014 – 2020

competitive si a dezvoltarii locale	mediului economic	<p>how inclusiv prin crearea si dezvoltarea clusterelor</p> <p>Sprijin pentru dezvoltarea de produse, servicii si procese tehnologice noi, cu valoare adaugata crescuta, ”verzi,,.</p>	<p>dezvoltarii tehnologice si a inovarii</p> <p>Imbunatatirea competitivitatii intreprinderilor mici si mijlocii, a sectorului agricol si a sectorului pescuitului si acvaculturii</p>
	Impulsionarea sectorului de cercetare-dezvoltare, in special a celei aplicate	<p>Sprjinirea cercetarii publice si private, in vederea dezvoltarii si fructificarii solutiilor integrate</p> <p>Dezvoltarea de retele si platforme de colaborare cu institutii/firme din alte state membre</p>	<p>Consolidarea cercetarii, a dezvoltarii tehnologice si a inovarii</p>
	Sprjinirea mediului economic in zonele urbane si rurale	<p>Asigurarea conditiilor de dezvoltare ale economiei din mediul urban, prin realizarea de investitii in infrastructura locala</p> <p>Asigurarea conditiilor de dezvoltare ale economiei din mediul rural, prin realizarea de investitii in infrastructura locala</p> <p>Dezvoltarea de</p>	<p>Imbunatatirea competitivitatii intreprinderilor mici si mijlocii, a sectorului agricol si a sectorului pescuitului si acvaculturii</p>

Comuna Ruginoasa
Strategia de Dezvoltare Economico-Sociala Durabila 2014 – 2020

		activitati economice alternative in mediul rural, inclusiv dezvoltarea capacitatii antreprenoriale a tinerilor	
	Imbunatatirea accesului la finantare si la servicii de afaceri de calitate pentru IMM-uri	Sprijin pentru accesarea serviciilor dedicate IMM-urilor, in special in sectorul agricol si tinerilor antreprenori	Imbunatatirea competitivitatii intreprinderilor mici si mijlocii, a sectorului agricol si a sectorului pescuitului si acvaculturii
4. Optimizarea utilizarii si protejarea resurselor si patrimoniului natural	Promovarea eficientei energetice si a economiei "verzi,,	Cresterea eficientei energetice a institutiilor publice, gospodariilor si firmelor Dezvoltarea transportului durabil, in special public in comun	Sprijinirea tranzitiei catre o economie cu emisii reduse de dioxid de carbon in toate sectoarele Promovarea unor sisteme de transport durabile si eliminarea blocajelor din cadrul infrastructurilor retelelor majore Promovarea adaptarii la schimbarile climatice, prevenirea si gestionarea riscurilor
	Protejarea mediului si	Investitii in reabilitarea, modernizarea si	Protectia mediului si promovarea

Comuna Ruginoasa
Strategia de Dezvoltare Economico-Sociala Durabila 2014 – 2020

	biodiversitatii prin valorificarea siturilor naturale si realizarea de investitii specifice aquis-ului comunitar	extinderea retelei de apa potabila si canalizare si in sisteme de management a riscurilor Tratarea solurilor contaminate/poluare Prezervarea biodiversitatii	utilizarii eficiente a resurselor Promovarea adaptarii la schimbarile climatice, prevenirea si gestionarea riscurilor

Capitolul III.

CONTEXTUL JUDETEAN GENERAL PRIVIND DEZVOLTAREA COMUNITATILOR RURALE

3.1. Caracterizarea generala a Judetului Neamt

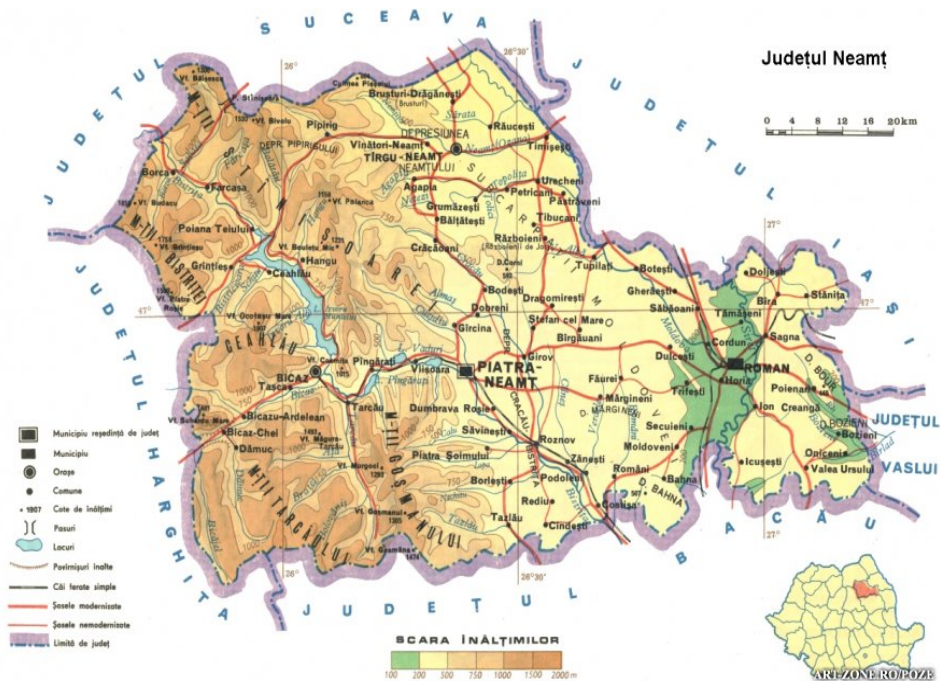


Judetul Neamt se afla in nord-estul Romaniei, la limita dintre Carpatii Orientali si Podisul Moldovei. Este cunoscut mai ales pentru frumusetea Masivului Ceahlau si a peisajului in general.

Suprafata: 5.890 km patrati ceea ce reprezinta aproximativ 2,5 % din teritoriul tarii;

Resedinta: municipiul Piatra Neamt.

Se incadreaza, din punct de vedere geografic, intre $46^{\circ}40'$ si $47^{\circ}20'$ latitudine nordica si $25^{\circ}43'$ si $27^{\circ}15'$ longitudine estica Judetul Neamt are in componenta 2 municipii, 3 orase si 78 de comune.



Vecini:

- La Nord, Nord-Vest cu judetul *Suceava*
- La Est cu Judetele *Iasi si Vaslui*
- La Sud cu Judetul *Bacau*
- La Vest cu Judetul *Harghita*

Organizarea administrativ-teritoriala

Organizarea administrativ-teritoriala insumeaza 421 localitati, cuprinzand doua municipii (Piatra-Neamt, care este si resedinta de judetsi Roman), trei orase (Bicaz, Roznovsi Targu Neamt), 78 de comune si 339 de sate.

Judetul Neamt este infratit din 1991 cu regiunea Champagne-Ardenne, fiind primul judet care a realizat acest lucru cu o regiune occidentala. Numeroase comune s-au infratit cu localitati din Franta sau Belgia. Exista relatii de colaborare cu Germania, Elvetia, Olanda, Italia sau Danemarca.

A. Date istorice

Cele mai vechi urme de locuire umana de pe teritoriul actual al judetului Neamt dateaza din *paleoliticul superior* (cca. 100.000 ani i.e.n.), ele fiind evidentiata indeosebi pe Valea Bistritei, unde s-au descoperit numeroase situri arheologice.

Evolutia comunitatilor umane, concentrarea lor in adevarate sate, introducerea uneltelor din piatra slefuita, corn, os, lut ars, pe langa cele din silex, diversificarea tehnicilor de modelare si de decorare a *ceramicii*, dezvoltarea vietii spirituale, toate acestea au condus treptat la formarea celei mai stralucite civilizatii preistorice a Europei: **Complexul Precucuteni-Cucuteni-Tripolie** (aprox. 4.200 - 2.600 i.e.n.). Cercetarile efectuate de catre specialistii **Muzeului de Istorie Piatra Neamt** in statiunile arheologice de la Izvoare-Piatra Neamt, Traian-Dealul Viei, Tarpesti, Frumusica, Calu, Valeni, Ghelaiesti, dar si in alte locuri, au evidentiata in special valoarea plasticii antropomorfe si zoomorfe, a ceramicii pictate, aducand o contributie de exceptie la o mai buna cunoastere a acestei civilizatii. De altfel,

salile acestui muzeu adapostesc cea mai impresionanta colectie de obiecte apartinand acestei culturi.

Epoca bronzului si apoi *epoca fierului*, caracterizate prin aparitia si dezvoltarea metalurgiei, sunt evidentiata prin asezarile de pe cuprinsul bazinelor Bistritei si Moldovei. Treptat, ele au lasat locul societatii tracice si apoi civilizatiei dacice. Acestea din urma ii apartin asezarile descoperite in zona orasului Piatra Neamt, la Batca Doamnei, Cozla si Calu, care au oferit importante informatii referitoare la nivelul inalt de dezvoltare economico-sociala, militara si spirituala atins de civilizatia dacica din aceasta parte a tarii. Chiar si dupa constituirea provinciei **Dacia**, marturiile arheologice de la Poiana-Dulcesti atesta gradul inalt de civilizatie atins de dacii liberi in sec. II-III e.n.

Aparitia popoarelor migratoare a modificat puternic evolutia populatiei daco-carpice existente in sec. IV e.n. pe teritoriul actual al judetului. Influenta acestora, dar si cea a civilizatiei romane sau romano-bizantine, a dus la aparitia, intre secolele V-VII e.n., a culturii **Costisa-Botosana**, care a coincis, pentru aceasta parte a tarii, cu perioada formarii poporului roman. Dintre asezarile ce dateaza din aceasta perioada, merita amintita pe cea de la Davideni, unde a existat intre sec. V-VIII o comunitate romana, aflata intr-un proces de crestinare.

Semnificative pentru perioada secolelor VIII-IX sunt asezarile de la Bornis-Dragomiresti, Izvoare-Bahna, Poiana-Dulcesti si Brasauti-Dumbrava Rosie, care apartin culturii **Dridu**.

Informatiile privitoare la primele doua secole ale mileniului II sunt insuficiente sau prea putin analizate. In schimb se cunosc suficiente elemente legate de populatia autohtona a secolului XIII, dar mai ales despre asezarile medievale de la Piatra-Neamt - Batca Doamnei si Pietricica.

Evolutia asezarilor rurale a dus la formarea, incepand cu a doua jumatate a sec. XIV, a primelor centre cu nuanta urbana: **Piatra lui Craciun, Roman si Neamt**. Cu timpul, targul Piatra capata o mai mare importanta, aceasta si datorita constituirii aici a unei **Curtii Domnesti**, iar Romanul devine unul dintre cele mai insemnate centre, facand parte din sistemul defensiv al Moldovei, aici fiind intemeiata in 1408 si o episcopie. La fel de vechi ca

si Piatra sau Roman, orasul Neamt va deveni mai cunoscut odata cu ridicarea, pe Culmea Plesului, a **Cetatii Neamtului**. Tot din perioada medievala dateaza inceputurile **Manastirii Neamt**, unul dintre cele mai vechi si mai vestite centre religioase din tara, alaturi de **Manastirile Bistrita, Secu, Sihastria, Agapia sau Varatec**.

Continua crestere a productiei de marfuri si a celei agricole, dar si intensificarea schimburilor comerciale, face ca dezvoltarea economica a tinutului sa fie din ce in ce mai vizibila. Astfel, spre sfarsitul sec. XVIII sunt atestate o serie de centre de schimburi, iar odata cu inceputul sec. XIX incep sa apara si primele fabrici. Revolutia tehnica, reformele de dupa 1859, cucerirea

independentei de stat in 1877 si masurile legislative ce au urmat au dus la dezvoltarea capitalismului industrial si in aceasta parte a tarii.

Participarea Romaniei, incepand cu 1916, la primul razboi mondial a facut insa ca situatia generala a judetului sa aiba mult de suferit. In anii de dupa razboi s-a reusit refacerea vietii economice, perioada interbelica fiind o perioada relativ prospera (vezi [harta judetului in 1929](#)). Intrarea Romaniei in cel de-al doilea razboi mondial, moment ce l-a gasit pe maresalul Ion Antonescu la Piatra Neamt, a determinat trimiterea pe front a unitatilor militare din zona Neamtului, alaturi de alte unitati din tara, si participarea la lupta pentru reintregirea Patriei. Evolutia ulterioara a evenimentelor, mai ales dupa strapungerea de catre armata sovietica a fortificatiei Tg. Neamt-Pascani, a facut ca multe dintre localitatile din estul judetului sa sufere mari distrugerii.

Anii de dupa razboi si schimbarea regimului politic in 1947, au determinat o noua etapa in evolutia istorica a judetului Neamt, in care se pot distinge, totusi, si transformari pozitive, care si-au pus amprenta asupra zonei si locuitorilor sai.

B. Relieful

Formele de relief au inaltimi cuprinse intre 1907m (varful Ocolasul Mare) si 169 m (Iunca Siretului). Astfel forma de relief predominanta a judetului este cea muntoasa, suprapusa partial Carpatilor Orientali, Subcarpatilor Moldovei si Podisului Moldovenesc. Carpatii

Orientali (prin muntii Bistritei, masivul Ceahlau, muntii Hasmaș, muntii Tarcau și muntii Stanisoarei), ocupa 278.769 ha (51% din suprafața județului).

Cele mai impresionante forme de relief ale Județului Neamț, sunt fără îndoială:

Masivul Ceahlau care impresionează atât prin frumusețea deosebită a peisajului oferit, cât și prin aspectul său impunător. Toate acestea l-au făcut unul dintre muntii cei mai căutați de către turiștii din țară, dar și din străinătate. Prezenta vie în folclorul local, înconjurat de o aureolă magico-mitologică, imaginea Ceahlaului se reflectă distinct în paginile de literatură sau în operele artiștilor plastici, ca de altfel întreg ținutul Neamțului.

Cheile Bicazului, străbătute de râul Bicăz.

Formațiunile carstice existente pe raza județului Neamț sunt în număr de cinci:

1. Pestera Munticelu (Ghiocelu) situată pe versantul stâng al Văii Bicazului, în Masivul Surduc-Munticelu, la extremitatea nordică a Munților Hasmaș, pe raza comunei Bicazu Ardelean. Pestera are 120 de metri lungime și nu este accesibilă publicului.
2. Pestera Tosorog situată în nord-estul Munților Hasmaș, pe Valea Bradului, la 28 de kilometri sud-est de orașul Bicăz, tot pe teritoriul comunei Bicazu Ardelean. Nici aceasta nu este accesibilă publicului.
3. Complexul Detunate aflat în masivul Ceahlau, pe teritoriul orașului Bicăz.
4. Pestera Groapa cu Var pe teritoriul comunei Ceahlau
5. Pestera 3 Fantani aflată în comuna Damuc.

C. Rețeaua hidrografică

Lungimea totală a râurilor ce traversează județul Neamț este de peste 2000 km. Dintre acestea, Bistrița are 118,0 km, Moldova 70,0 km, Cracău 58,0 km, Ozana 54,0 km, Siret 42,1 km.

Din punct de vedere al debitelor, cele mai importante râuri ale județului sunt **Siret**, **Moldova** și **Bistrița**.

Din punct de vedere al regimului de alimentare, apele subterane au o pondere de 15-30%, iar cele din topirea zapezii între 30-40%.

Lacurile existente pe teritoriul județului sunt artificiale, fiind amenajate în scopuri complexe (hidroenergetice, pentru atenuare viituri, irigații, piscicultura, rezerva de apă, agrement). Dintre toate, acumularea **Izvorul Muntelui** este cea mai importantă, având o suprafață de aproximativ 3120 ha și un volum de apă de aproximativ 1251 milioane m³.

D. Clima

Clima județului Neamț este temperat continentală, caracteristicile acesteia fiind determinate de variațiile de altitudine și de particularitățile circulației atmosferice.

Temperatura medie anuală crește progresiv de la vest spre est, din zona montană spre regiunea dealurilor subcarpatice și de podis.

Temperatura maximă absolută de 38,6 °C (august 1952) s-a înregistrat la Piatra-Neamț, în timp ce minimă de -33,2 °C (februarie 1954) s-a înregistrat la Roman.

Precipitațiile au valorile medii cele mai mari în regiunea montană, scăzând cu cât ne deplasăm spre est (Ceahlău-Toaca peste 700 mm, Piatra-Neamț 649 mm, Roman 529 mm).

E. Arii protejate în județul Neamț

- 10 rezervații forestiere ("Padurea de argint", "Codrii de aramă", Pangarati etc.);
- 3 rezervații paleontologice și fosiliere (Munții Cozla, Pietricica și Cernegura din Piatra-Neamț);
- 5 rezervații geologice (Cheile Sugaului, Cascada Duruitoarea etc.);
- 3 parcuri dendrologice cu arbori seculari;
- 12 rezervații floristice, faunistice, acvatice, peisagistice și mixte;
- 5 monumente ale naturii: 4 stejari seculari și un ulm secular (Piatra Teiului etc.).

Ariile naturale de interes național și local ocupă suprafața de 38.448 ha. Dintre acestea, poate cele mai impresionante sunt **Parcul Național Ceahlău**, cu o suprafață de 7.742 ha și

Parcul National "Cheile Bicazului", cu 3.315 ha. O alta arie protejata, de interes national, este rezervatia naturala de la Vanatori si care cuprinde 26.380 ha.

Arii protejate de interes local:

- Rezervatia forestiera de la Dobreni,
- Lacul Izvorul Muntelui (cu 150 ha),
- Rezervatia floristica "Dealul Vulpii" si rezervorul fosilifer "Cernegura" (aflate in apropiere de Piatra-Neamt),
- Cheile Sugaului - Munticelu,
- Pesterile Tosorog si Munticelu (din zona Bicaz Chei),
- Stanca de la Serbesti (com. Stefan cel Mare),
- *Padurea de argint* sau *Codrii de arama*, situate intre localitatile Agapia si Varatec,
- Rezervatiile Naturale Dobreni, Gosman, Brates, Borca,
- Lacul Cuiejdel (cel mai mare lac de baraj natural din Romania) si Secu,
- Rezervatia "Codrul Secular Runc",
- Ariile naturale protejate Pietricia, Cozla si Agircia (din zona Piatra-Neamt),
- Ariile speciale avifaunistice Lacurile Pangarati si Vaduri.

La nivelul judetului Neamt au fost declarate situri de importanta comunitara "Natura 2000" urmatoarele arii naturale protejate: CEAHLAU (Parc National aflat in administrarea CJ Neamt), CHEILE BICAZULUI - HASMAS (Parc National aflat in administrarea Regiei Nationale a Padurilor), CHEILE SUGAULUI - MUNTICELU (Rezervatie naturala aflata in custodia Clubului Montan Roman), PADUREA GOSMAN (in custodia Directiei Silvice Neamt), VANATORI-NEAMT (Parc Natural aflat in administrarea RNP).

F. ECONOMIA judetului Neamt

Economia Judetului Neamt este in declin de la finele anului 2006, ajungand pe locul 3 inca din prima jumatate a anului 2007 in topul falimentelor. Cele mai multe falimente s-au inregistrat in domeniul comertului.

Intreprinderile mici si mijlocii, in special microintreprinderile constituie segmentul cel mai important al economiei judetului Neamt.

Datele statistice prezinta urmatoarea situatie:

Incepand cu anul 2009, din cauza situatiei economice, numarul de microintreprinderi a scazut cu aproape 10.30%.

Numarul de intreprinderi mari a scazut progresiv din 2005 pana 2009, de la 26 de intreprinderi la 18; iar in cazul intreprinderilor cu peste 1000 de angajati, de la 3 la una singura.

In 2010, Comisia Nationala de Prognoza estima o crestere de 1,5% in 2011, urmata de un plus de 3,9% in 2012 si de 4,5% in 2013.

Prognoza preliminara pana in 2014 arata ca industria ar trebui sa ajunga la 4,1%, agricultura va creste pana la 2,9%, constructiile vor creste cu 6,1%, iar serviciile cu 4,9%.

In Judetul Neamt rata somajului a scazut usor la inceputul lunii aprilie 2012, ajungand la 4,82%, fata de 5,05% luna trecuta. In evidentele Agentiei Judetene pentru Ocuparea Fortei de Munca (AJOFM), sunt inregistrati 9.974 de someri, din care doar 3.764 primesc indemnizatie.

Pentru anul 2013, Agentia Judeteana pentru Ocuparea Fortei de Munca Neamt raporta :

- 11.832 de someri la 1 februarie ;
- 11.791 de someri la 1 martie.

G. TURISMUL in judetul Neamt

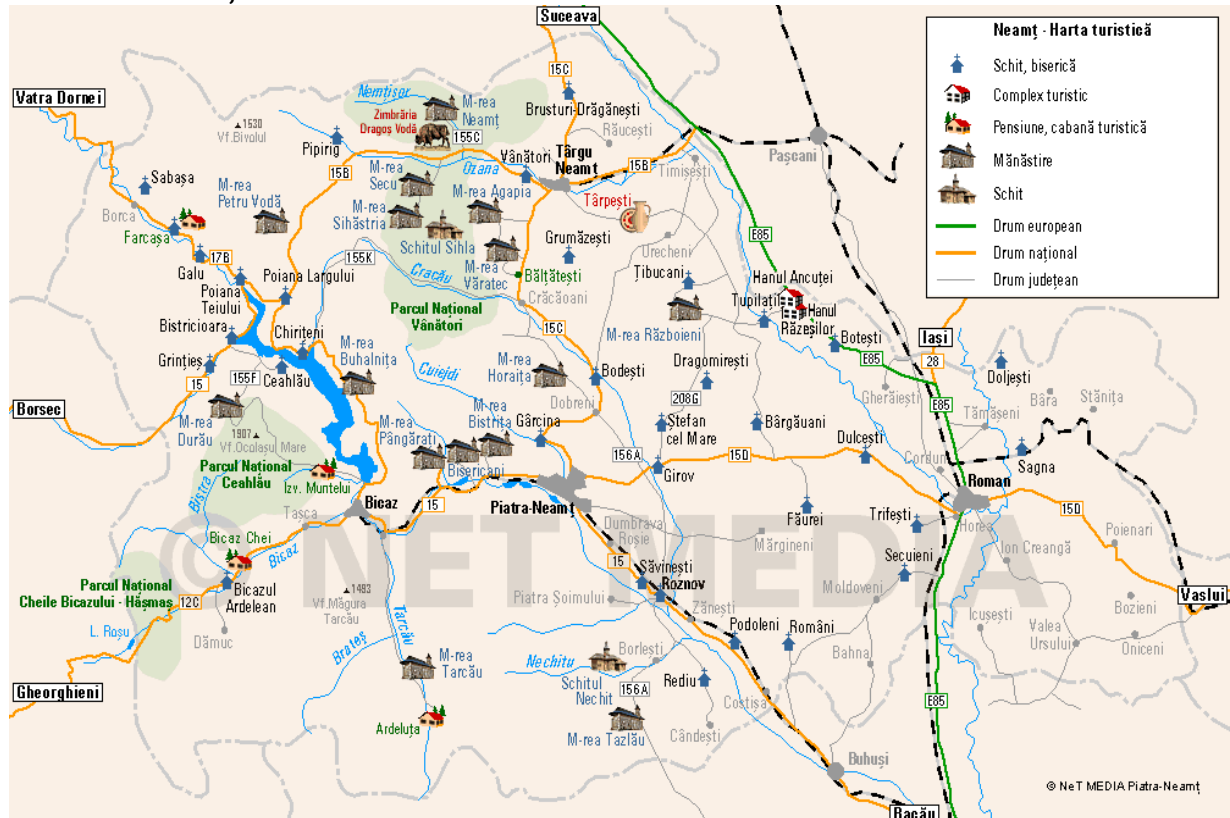
Obiectivele de interes turistic din judetul Neamt:

- Statiunile balneare Baltatesti si Oglinzi, statiunea turistica Durau,
- Statiunile turistice de interes national Piatra-Neamt si Targu Neamt,
- Salba vechilor manastiri - incepand cu Neamtul, una dintre cele mai vechi manastiri din Moldova (1367), cu mormantul lui Petru Musat, insemnat centru de tiparituri; apoi Secu, ctitoria lui Nestor Ureche (1602), cu frumoase manuscrise, adevarate opere de arta; Agapia, mentionata documentar in 1437 si ajunsa celebra prin picturile din tinerele ale lui Nicolae Grigorescu; Varatecul si celelalte.

- Obiectivele memorialistice (casele memoriale I. Creanga, C. Hogas, V. Micle, Al. Vlahuta, M. Sadoveanu) si muzeale.

Judetul Neamt este inclus in Lista obiectivelor de patrimoniu national cu un numar de 552 de monumente, manastiri, cetati, situri arheologice si alte obiective de patrimoniu national.

Harta turistica a judetului Neamt



Cazare in Neamt

In activitatea de turism functioneaza 15 hoteluri, 120 de pensiuni turistice si agroturistice si 50 de cabane. Aceste structuri de primire turistica cu functiuni de cazare detin licente de functionare eliberate de Ministerul Transporturilor, Constructiilor si Turismului.

Lansarea noului brand de tara de catre Ministrul Dezvoltarii Regionale si Turismului si iesirea Romaniei din recesiune a insemnat un nou reviriment pentru industria turistica nemteana. Astfel, in prima luna a anului 2011, la nivelul judetului Neamt au functionat 106

structuri de primire turistica cu functiuni de cazare, cu un numar total de 1.359 de camere si 3.134 de locuri. Capacitatea de cazare turistica a fost, in aceeasi luna, de 95.523 locurile (cu 9,1% mai mica fata de aceeasi luna a anului precedent). Ponderea cea mai mare in totalul capacitatii de cazare au avut-o pensiunile agroturistice (35,6%), hotelurile (23,6%), taberele de elevi si prescolari (14,9%), restul tipurilor de structuri de cazare detinand 25,9%.

Indicele de utilizare neta a capacitatii de cazare turistica in functiune a fost, in luna ianuarie 2011, de 9,9% pe total structuri de primire turistica cu 0,1 puncte procentuale mai mare fata de luna ianuarie 2010.

Structurile de primire turistica cu functiuni de cazare turistica, la 31 iulie 2011

	numar
	Judetul Neamt
Total	161
Hoteluri Si moteluri	15
Hanuri turistice	-
Cabane turistice	7
Campinguri Si unitati tip casuta	3
Vile turistice Si bungalouri	7
Tabere de elevi Si preScolari	3
Pensiuni turistice	28
Sate de vacanta	-
Pensiuni agroturistice	88
Hoteluri pentru tineret	-
Hoteluri apartament	1
Hosteluri	4
Popasuri turistice	4
Spatii de cazare pe nave	1

Turismul in prezent

In luna octombrie 2012 a avut loc, la Piatra Neamt, cel de-al patrulea **Congres European de Turism Rural**, sub patronajul oficial al Comisiei Europene si a Organizatiei Mondiale de Turism.

Obiectivul a fost de a oferi un punct de intalnire si un forum de discutii pentru Antreprenorul de Turism Rural, pentru autoritatile publice si private, precum si pentru orice alt profesionist implicat in turismul rural.

Temele principale de discutie:

- Importanta turismului pentru zonele rurale - trecut si viitor
- Concepte si produse inovatoare in domeniul turismului rural
- Mentinerea comunitatilor rurale si mentinerea patrimoniului prin turism
- Turismul rural, in lumea internetului si a mass-mediei sociale
- Patrimoniul cultural
- Resurse naturale
- Drumuri verzi

STRATEGIA DE DEZVOLTARE A TURISMULUI IN JUDETUL NEAMT

Obiective si actiuni pentru dezvoltarea turismului in judetul Neamt

Reabilitarea si dezvoltarea infrastructurii

- Realizarea unei autostrazi care sa faca legatura dintre Moldova si Ardeal si care sa traverseze judetul Neamt
- Modernizarea/reabilitarea drumurilor nationale, judetene si comunale
- Reabilitarea/infiintarea sistemelor de canalizare si alimentare cu apa din intreg judetul
- Realizarea infrastructurii si dezvoltarea unui sistem integrat de management al deseurilor la nivelul judetului Neamt

Reabilitarea patrimoniului cultural

- Restaurarea obiectivelor de patrimoniu cu potential turistic si realizarea amenajarilor corespunzatoare pentru punerea in valoare a acestora
- Identificarea si amenajarea corespunzatoare a unor locatii in interiorul sau vecinatatea obiectivelor culturale, in care turistii sa poata servi o gustare sau bautura racoritoare, astfel incat vizita la un muzeu sa fie atat o oportunitate de instruire, cat si de relaxare

- Imbunatatirea interpretarii exponatelor pentru vizitatori, inclusive material lingvistice suplimentare

Reabilitarea spatiilor de cazare si crearea/dezvoltarea zonelor de agrement

- Reabilitarea spatiilor de cazare la standard europene
- Dezvoltarea turismului de afaceri prin crearea facilitatilor pentru intalniri in cadrul structurilor hoteliere
- Crearea, modernizarea si diversificarea dotarilor de agrement
- Dezvoltarea si diversificarea infrastructurii fizice de agrement necesara pentru realizarea unei oferte de petrecere a timpului liber (hipism, parasitism, sporturi extreme, etc.), la periferia oraselor si a statiunilor
- Crearea unor zone de atractii turistice – parcuri de distractie, parcuri de folclor/cultura
- Sprijinirea intrarii in circuitul turistic international a statiunilor turistice

Punerea in valoare a pensiunilor turistice

- Amenajarea spatiului inconjurator al pensiunilor turistice
- Punerea in valoare a: – resurselor gastronomic specific zonei/localitatii
- Oferirea unui meniu compus din produse alimentare naturale si specific
- Prezentarea unei oferte de activitati externe: ce se poate vizita, vedea, cumpara si atractiile din jurul unitatii turistice

Reabilitarea statiunilor turistice

- Reabilitarea statiunilor balneare prin:
- Dezvoltarea zonelor montane pentru a oferi facilitate si atractii oaspetilor pe parcursul intregului an
- Elaborarea unor planuri de dezvoltare durabila pentru parcurile nationale si natural, prin care sa se identifice oportunitatile de extindere a activitatilor turistice déjà existente si introducerea altora noi, in special ciclism, sporturi de apa, urmarirea pasarilor si mamiferelor, etc.

Dezvoltarea unui sistem de marcare a atractiilor turistice

- Dezvoltarea unui sistem de marcare a obiectivelor turistice in intregul judet (semnale de intrare/iesire in judet, panouri, harti, indicatoare pe drumurile nationale si judetene, in gari, autogari, etc)
- Instalarea indicatoarelor turistice maro inscriptionate cu litere albe si pictograme conform normelor europene pentru obiectivele turistice

Crearea centrelor de informare turistica

- Crearea de centre de informare turistica in toate municipiile si orasele cu potential turistic si ghisee de informare in zona atractiilor turistice, care sa ofere informatii turistice, rezervarii de cazare, vanzari de bilete la spectacole, harti turistice si vanzari de publicatii
- Dezvoltarea retelelor de comunicare intre centrele de informare din regiune si cele nationale si internationale si integrarea standardizata a acestora prin interconectare vizand direct dezvoltarea si imbunatatirea sistemului de rezervari, crearea de retele de rezervare on-line a serviciilor turistice

Promovarea potentialului turistic (1)

- Crearea unor circuite turistice la nivelul judetului si/sau rute turistice tematice, care sa permita vizitatorilor sa cunoasca atat atractiile urbane si obiectivele de patrimoniu, cat si stilul de viata rural
- Introducerea zonelor rurale in circuitul turistic – dezvoltarea ecoturismului prin punerea in valoare a traditiilor locale, mestesugurilor locale, arhitecturii traditionale, a florei si faunei
- Organizarea de targuri, expozitii muzeale, etnografice si manifestari culturale, expozitii florale, festivaluri, actiuni si campanii de promovare integrate a produsului turistic local si sprijinirea participarii la acest tip de evenimente pe plan intern si international

Promovarea potentialului turistic (2)

- Editarea de publicatii promotionale si material audio-video
- Intocmirea unor harti GPS a tuturor traseelor autorizate, prezentarea traseelor in forma detaliata, punct cu punct si in forma circuitelor
- Perfectionarea si actualizarea paginilor web dedicate turismului
- Extinderea SITE-urilor administratiei locale cu un capitol despre turism
- Dezvoltarea unei baze de date complexe in domeniul turismului
- Dezvoltarea parteneriatului intre sectorul public si cel privat in vederea dezvoltarii si promovarii turismului in judetul Neamt

Crearea si dezvoltarea brandului turistic

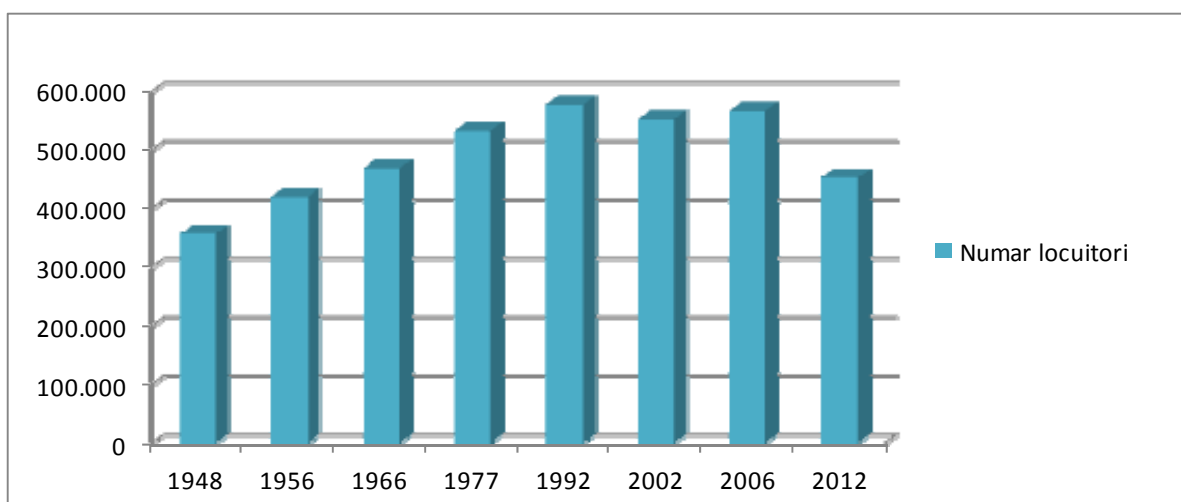
- Brandul turistic = crearea, dezvoltarea si mentinerea unei relatii reciproc avantajoase intre judetul Neamt si o serie de consumatori de produse turistice cu un mesaj convingator care sa fie transmis constant in timp
- Identificarea si dezvoltarea unui brand touristic de destinatie pe baza atributelor principale ale resurselor turistice ale judetului, a atractiilor si facilitatilor proprii, cu parcurgerea urmatoarelor etape: selectarea echipei/firmei pentru realizarea brandului, evaluarea pietei tinta, identificarea produselor, adaptarea produselor la piata, formularea brandului, prezentarea acestuia factorilor de turism, pregatirea strategiei de comunicare si crearea si dezvoltarea de noi produse
- Pastrarea unui mediu inconjurator sanatos: a aerului, solului, apelor subterane sau de suprafata, a padurilor, florei, faunei, etc.
- Pastrarea curateniei in localitati, in frumusetatea acestora, etc.
- Constientizarea tuturor locuitorilor ca turismul in Judetul Neamt depinde de atitudinea fiecaruia dintre noi

DATE STATISTICE

Tabel si grafic cu evolutia populatiei in judetul Neamt

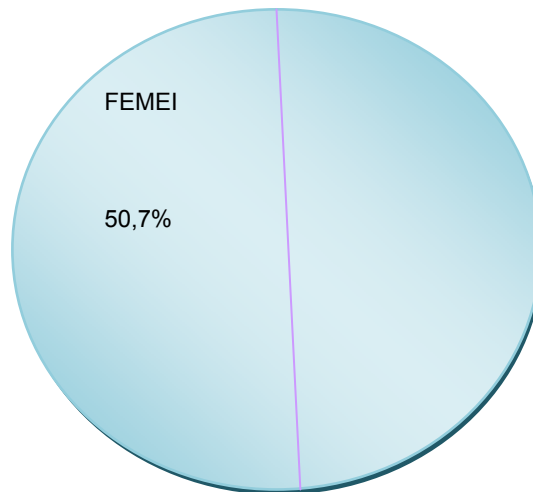
Anul	Populatie
Populatia judetului Neamt in anul 1948	357348 locuitori
Populatia judetului Neamt in anul 1956	419949 locuitori
Populatia judetului Neamt in anul 1966	470206 locuitori
Populatia judetului Neamt in anul 1977	532096 locuitori
Populatia judetului Neamt in anul 1992	578420 locuitori
Populatia judetului Neamt in anul 2002	554516 locuitori
Populatia judetului Neamt in anul 2006	567908 locuitori
Populatia judetului Neamt in anul 2012	452900 locuitori

Evolutia populatiei in judetul Neamt



Tabel si grafic cu structura populatiei pe sexe in judetul Neamt

Barbati / Femei	Populatie
Barbati in judetul Neamt	223380 locuitori (49.3%)
Femei in judetul Neamt	229520 locuitori (50.7%)
Total locuitori in judetul Neamt	452900 locuitori (100%)



Sursa: judete.biz

Populatia, pe grupe de varsta, la 1 iulie

Judet NT	numar persoane										
	2001	2002	2003	2004	2005	2006	2007	2008	2009	2010	2011 ¹
Total	587448	575767	572255	570367	570682	567908	566059	564291	562489	562122	560755
Grupe de varsta											
0 - 14 ani	112873	107448	103116	99545	96191	94386	92460	90986	89505	88682	87145
15 - 59 ani	363394	357367	358000	359344	363345	361976	361681	361262	358675	357230	356070
60 ani Si peste	111181	110952	111139	111478	111146	111546	111918	112043	114309	116210	117540

¹⁾ Date provizorii. (Populatia a fost calculata prin metoda componentelor folosind surse de date administrative pentru migratia externa.

Aceste surse nu acopera intregul fenomen migratoriu, mai ales la nivelul emigratiei. Ca atare, exista o subevaluare severa a acestui fenomen care duce la o supraevaluare a populatiei Romaniei.) Datele definitive (inclusiv pentru ultima perioada intercensitara) urmeaza a fi rectificate in urma finalizarii Si diseminarii rezultatelor finale ale RPL 2011.

Somerii inregistrati si rata Somajului, la 31 decembrie

Judetul Neamt	Somerii inregistrati la Agentiile pentru ocuparea fortei de munca (numar persoane)			Rata Somajului (%)		
	Total	Femei	Barbati	Total	Femei	Barbati
2001	36812	17161	19651	14,1	13,5	14,8
2002	24613	11415	13198	10,7	10,1	11,2
2003	18105	7407	10698	8,2	6,9	9,4
2004	15382	5991	9391	7,2	5,7	8,5
2005	11857	4769	7088	5,6	4,6	6,5
2006	10086	4196	5890	4,9	4,2	5,6
2007	7800	3585	4215	3,8	3,8	3,8
2008	8223	3752	4471	4,1	4,0	4,1
2009	16140	6637	9503	7,9	6,8	9,0
2010	15928	6756	9172	7,7	6,9	8,5
2011	10324	4557	5767	5,2	4,8	5,6

Sursa: Agentia Nationala pentru Ocuparea Fortei de Munca

Populatia Scolara din invatamantul de toate gradele (inclusiv invatamantul particular)

numar

Judetul Neamt	Total	Pre-Scolar	Primar si gimnazial			Liceal	Profesional Si de ucenici	Post-liceal Si de maiStri	Superior	
			Total	Pri-mar (cl.I-IV)	Gimnazial (cl.V-VIII)					Invatamantul special (cl.I-VIII)
2001/2002	108994	16472	65009	29303	35031	675	16720	8934	1541	318
2002/2003	105570	16213	61526	28100	32874	552	17321	9002	1168	340
2003/2004	103668	16558	58999	27960	30544	495	18080	8809	999	223
2004/2005	101187	16888	55509	26644	28426	439	18957	8634	1014	185
2005/2006	97410	16499	52934	25580	26950	404	18671	8070	904	332
2006/2007	94271	15991	50804	24875	25574	355	19198	6804	861	613
2007/2008	90898	15550	48347	23136	24889	322	19076	6209	956	760
2008/2009	88716	15889	46685	22704	23684	297	18376	5573	1348	845
2009/2010	88248	16130	45579	22145	23167	267	20360	3541	1669	969
2010/2011	86433	15853	44233	21155	22776	302	21539	1761	2188	859
2011/2012	83733	15726	42212	20225	21669	318	22364	397	2374	660

Populatia ocupata civila, pe activitati ale economiei nationale (la sfarsitul anului) - CAEN Rev.2

Judetul Neamt	2001	2002	2003	2004	2005	2006	2007	2008	2009	2010	2011
Total economie	223,4	206,3	202,8	199,4	200,9	196,0	196,4	193,8	188,3	191,0	186,5
Agricultura, silvicultura Si pescuit								82,3	82,5	84,3	82,8
Industrie								37,1	32,7	31,2	31,4
din care:											
Industria extractiva								0,4	0,5	0,3	0,4
Industria prelucratoare								33,7	29,2	28,3	28,3
Productia Si furnizarea de energie electrica Si termica, gaze, apa calda Si aer conditionat								1,0	1,0	0,9	0,9
Distributia apei; salubritate, gestionarea deSeurilor, activitati de decontaminare								2,0	2,0	1,7	1,8
Constructii								9,3	8,2	8,6	7,8
Comertcu ridicata Si cu amanuntul; repararea autovehiculelor Si motocicletelor								24,7	25,0	25,7	25,8
Transport Si depozitare								6,4	6,7	7,1	7,2
Hoteluri Si restaurante								3,8	2,1	3,2	3,3
Informatii Si comunicatii								0,7	0,8	0,8	0,9
Intermedieri financiareSi asigurari								1,5	1,4	1,5	1,3
Tranzactii imobiliare								0,8	0,8	0,6	0,6
Activitati profesionale, Stiintifice Si tehnice								1,8	1,9	1,6	1,4
Activitati de servicii administrative Si activitati de servicii suport								2,2	2,5	2,9	2,4
Administratie publica Si aparare; asigurari sociale din sistemul public								4,7	4,7	4,2	3,9
Invatamant								9,2	8,7	8,4	8,2
Sanatate Si asistenta sociala								7,7	7,9	8,2	7,3
Activitati de spectacole, culturale Si recreative								0,5	0,7	0,8	0,8
Alte activitati ale economiei nationale								1,1	1,7	1,9	1,4

Sursa: Balanta fortei de munca – la sfarsitul anului

3.2. Judetul Neamt - Dezvoltarea comunitatilor rurale

In judetul Neamt sunt 78 de comune.

Judetul Neamt exploateaza o suprafata agricola totala de 283 663 ha, din care arabil-170 992 ha, pasuni si fanete-109 569 ha, si vii, livezi- 3 102 ha.

In Uniunea Europeana, dezvoltarea rurala a devenit al doilea pilon al Politicii Agricole Comune. Obiectivul major al MAPDR, raportat la noua orientare a PAC, este implementarea unei dezvoltari rurale durabile, prin asigurarea pe termen lung a dezvoltarii si stabilitatii sociale, economice si culturale a spatiului rural, in conexiune directa cu protectia si conservarea mediului si peisajelor, a mentinerii fertilitatii solului, pastrarii traditiilor si patrimoniului cultural romanesc.

Principiile urmarite de MAPDR pentru aplicarea unei politici de dezvoltare durabila, vizeaza:

- multifunctionalitatea agriculturii,
- abordarea multisectoriala si integrata a economiei rurale,
- flexibilitatea financiara,
- transparenta in elaborarea, implementarea si gestionarea fondurilor.

LISTA EXPLOATATIILOR AGRICOLE DIN JUDETUL NEAMT - IUNIE 2012

Nr. crt.	Denumirea societatii	Localitatea	Numele si prenumele administratotului	Suprafata HA
1	AF M-STIREA AGAPIA	AGAPIA	CHIRIAC OLINPIADA	188
2	AF M-STIREA VARATEC	AGAPIA	GIOSANU ELENA IOSEFINA	108
3	MANASTIREA BISTRITA	ALEX CEL BUN	LUCA DIACONU	2
4	MANASTIREA BISERICANI	ALEX CEL BUN	MIHALI GHE.SERAFIM	1
5	ANRSPS BISTRITA	ALEX CEL BUN	RADULESCU C-TIN	16

Comuna Ruginoasa
Strategia de Dezvoltare Economico-Sociala Durabila 2014 – 2020

6	SC AGROEMI SRL	BAHNA	PRISECARU EMILIAN	1042
7	AF CAPRIOARA	BAHNA	CAPRIOARA ION	98
8	PFA PLOSNITA LIVIU	BAHNA	PLOSNITA N LIVIU	25
9	S C JIPA PANDORA COM S.N.C.	BAHNA	JIPA ION	256
10	AF ZAVATE	BAHNA	ZAVATE C-TIN	37
11	BUDAU LEONARD	BAHNA	BUDAU LEONARD	90
12	AF ZAVATE	BAHNA	ZAVATE GHE	68
13	S.A. CIOCARLIA	BAHNA	BARJOVEANU GHE.	423
14	SC IULSIM PROD SRL	BAHNA	CAPRIOARA VIOREL	227
15	S .C.AGRI GEO DANA S.R.L.	BAHNA	PATRASCU GHEORGHE	216
16	S C BIOAGRO SRL	BALTATESTI	ATOMULESII GHE	66
17	SC MIHCIPAN SRL	BIRA	DANCA MIHAI	33
18	S C DEN MARA S.R.L.	BIRGAOANI	OLESEN CRISTIAN	120
19	SA AGRONEX	BIRGAOANI	BORDEI CONSTANTIN	446
20	P F MARIS	BIRGAOANI	MARIS IOAN	118
21	SC CARPATAGROM SRL	BARGAOANI	GHIORGHIU RADU	235
22	S.C.AGRIFARM S.R.L	BIRGAOANI	SOLOMON BRANDUSA	3134
23	S C EMILIANA COM S R L	BIRGAOANI	CIUPERCA VASILE	121
24	S.C. AGRO IULIA S.R.L.	BOGHICEA	MARKOS B	1066
25	SC CRONOS AGRO SRL	BIRGAOANI	GHIORGHIU RADU	495
26	S.C. PRESTAMEC S.R.L.	BODESTI	TOMESCU GHE	308
27	SC EMAAGRITERRA	BODESTI	GOTCA IOLANDA	2
28	SA POIANA RUSILOR	BORLESTI	DUMITRICA NECULAI	28
29	A.F. ROSU IONUT	BORLESTI	ROSU IONUT FLORIN	80
30	S.C.AGRY BIOS COMPANY S.R.L.	BOTESTI	PAL CRISTIAN	111
31	AF BARTICEL	BOTESTI	BARTICEL MONICA	155
32	ARENDA NASTASE	BOTESTI	NASTASE VASILE	68
33	SC OLAF MANTHE	BOTESTI	GHERGHELAS PETRICA	84
34	SC AGRICOM SRL	BOTESTI	LEMAIRE REGIS	27
35	SC AUTOTRANS SRL	BOTESTI	BLAJUTI CRISTIAN	296

Comuna Ruginoasa
Strategia de Dezvoltare Economico-Sociala Durabila 2014 – 2020

36	SC GIRAMOND	BOTESTI	PAL CIPRIAN	77
37	SA MOLDOPREST	BOTESTI	ANTAL ANA	4
38	AF ANDRIES C VASILE	BRUSTURI	ANDRIES VASILE	40
39	AF BISTRICEANU PETRICA	BRUSTURI	BISTRICEANU P	45
40	SC AGROSERV MADARJAC SRL	BRUSTURI	VILCU IULIAN	370
41	AF OPRISAN V C-TIN	BRUSTURI	OPRISAN V C-TIN	15
42	AF ZAHARIA GHE C-TIN	BRUSTURI	ZAHARIA GHE	25
43	SC COMCEREAL VASLUI	BOZIENI	GALUSCA ADRIAN	428
44	SC COSTI&ANDI AGROFRUCT	BOZIENI	RUSU CONSTANTIN	75
45	SC EMAGRITERRA	BOZIENI	BUCUR IONEL	43
46	AF MIRT ANTON	CORDUN	MART ANTON	205
47	AVADANEI NECULAI	CORDUN	AVADANEI NECULAI	26
48	SC LARICRIS TRANS SRL	CORDUN	MART EMILIA	90
49	S.C.VOEVDAL AGRO S.R.L.	CORDUN	EC.VOICU MARINELA	304
50	SC CEREALEX FARM SRL	COSTISA	TODICA ALEXANDRA	78
51	S C AGROEVA S R L	COSTISA	ING. TODICA EVA	254
52	SC AIC BAC SA BACAU	COSTISA	SIRBU DORIN	195
	II CIOCOIU PASCARU CRISTINA	COSTISA	CIOCOIU PASCARU CRISTIN	60
53	M-REA HORAITA	CRACAOANI	RAPA DENIS	2
54	SA LUNCA DOBRENI	DOBRENI	STACESCU VASILE	51
55	SC SEMAGRA SRL	DOBRENI	BLEJUSCA MARIANA	426
56	S.C.VASIDORA S.R.L.	DOCHIA	CEAUSU VASILE	379
57	PFA LEONTE VASILE	DOCHIA	LEONTE VASILE	46
58	S.C. AGROECO 2007 S.R.L.	DOCHIA	ARTENI MUGUREL	138
59	IF MOLDOVANU MIHAELA	DOCHIA	MOLDOVANU DAN	67
60	AF LUCHIAN GHE C-TIN	DRAGANESTI	LUCHIAN C-TIN	12
61	AF BURDUJA	DRAGOMIRESTI	BURDUJA NICOLAIE	227
62	SC POPA ALBINA SRL	DRAGOMIRESTI	POPA IOAN	302
63	ALISTAR IOAN	DRAGOMIRESTI	ALISTAR IOAN	58

Comuna Ruginoasa
Strategia de Dezvoltare Economico-Sociala Durabila 2014 – 2020

64	SC AGRISOL ARENA SRL	DRAGOMIRESTI	MOROSAN IULIAN	86
65	ABABEI I MIHAI	DRAGOMIRESTI	ABABEI MIHAI	51
66	S C VIO &CAT S R L	DRAGOMIRESTI	DIACONU GHE	60
67	S C FOLTEA S R L	DULCESTI	MARCEL ROTARU	372
68	A F CHITARU VALERIU	DULCESTI	CHITARU VALERIU	58
69	AF PETRARIU	DULCESTI	PETRARIU GHEORGHE	18
70	A F GRIGORIU TEODOR	DULCESTI	GRIGORIU TEODOR	102
71	S C NOROCEA PROD S R L	DULCESTI	NOROCEA IANCU	35
72	P F MERFEA C-TIN	DULCESTI	MERFEA C-TIN	44
73	I I AGRODEEA SRL	DULCESTI	IANCU DAN	28
74	SC FEROM INVEST SRL	D-VA ROSIE	GHELASE LIDIA	30
75	SC AGROIND BALTATESTI SRL	D-VA ROSIE	ATOMULESEI GHE	1
76	SC NICOLPOP SRL	D-VA ROSIE	POPESCU GHE.	153
77	SC GRADINARU RARES	D-VRA ROSIE	ING GRADINARU DAN	242
78	S C PETRO CLAUD CEREAL S R L	D- VA ROSIE	ROTARU NICOLAE	40
79	SC PATRU TAURI SRL	D-VA ROSIE	ROTARU NICOLAE	30
80	P F MAXIM LUCIAN	FAUREI	MAXIM LUCIAN	66
81	AF POPA ROMEO	FAUREI	POPA ROMEO	34
82	A.F.POSTOLACHE	FAUREI	POSTOLACHE VASILE	126
83	PF ROTARU	FAUREI	ROTARIU LIVIU C-TIAN	86
84	PF UNGUREANU	FAUREI	UNGUREANU VASILE	16
85	S.C. AGRODRINKS S.R.L.	FAUREI	PINZARIU C-TIN	846
86	SA BUDESTI GHICA	FAUREI	AVRAMASCA MARIANA	24
87	A. F STINGU	FAUREI	STINGU IOAN MARIUS	21
88	A.F. ROTARIU MARIUS	FAUREI	ROTARIU MARIUS	61
89	P.F.TANCAU	GHERAESTI	TANCAU IOAN	135
90	IF ANGHEL I VASILE	GHERAESTI	ANGHEL VASILE	220
91	SC CLOROFILA SRL	GHERAESTI	TAMAS FERENT	265
92	SC AGRIMIC SRL	GHERAESTI	MIHALUTE CLAUDIU	496
93[1	PF DOBOS IULIAN	GHERAESTI	DOBOS IULIAN	73

Comuna Ruginoasa
Strategia de Dezvoltare Economico-Sociala Durabila 2014 – 2020

94	MANASTIREA ALMAS	GIRCINA	NITA LIVIU LAURENTIU	30
95	SC PIETRALE SRL	GADINTI	TUDOSA MARIA	416
96	S.C.AGRICOLA PROD S.R.L	GIROV	TARITA CULITA	1499
97	SC GINCOS AGRO SRL	GIROV	NAFAREANU C-TIN	95
98	AA AGROPROD GIROV	GIROV	ING. COCEA CONSTANTIN	382
99	SC PRO MAYS SRL	GIROV	COCEA IRINA MARIA	180
100	AF ANDRIES	GIROV	ANDRIES VALERIU	50
101	AF ANTON	GIROV	ANTON GHE	18
102	AF CAZACU	GIROV	CAZACU LAURENTIU	93
103	AF PETRESCU	GIROV	PETRESCU LUCIAN	64
104	SC CGC AGRIA SRL	GIROV	COCEA IRINA MARIA	1492
105	SC AGRO ANI SRL	GIROV	COJOCARU OVIDIU	69
106	S.C.G& T TRANS S.R.L.	HORIA	NOUR GABRIEL	403
107	A F CHITIMUS	HORIA	CHITIMUS NELU	42
108	PFA DANILA	HORIA	DANILA	28
109	SC CATOD COMPANY SRL	HORIA	POPESCU ODETA	61
110	SA TREI SATE	I CREANGA	ING CENUSA GHE	1360
111	SC IONELACRI SRL	I CREANGA	LUNGU V IOAN	34
112	S C AGRO PEP S R L	I CREANGA	MANCAS MARIA	160
113	SC AGROTIC SRL	I CREANGA	BORTAS CRISTIANA	2
114	SC AGRO G&D TRANS SRL	ION CREANGA	ATOFANEI GHE	86
115	S C FMC BETA SRL	ICUSESTI	SOLOMON BRINDUSA	963
116	AF AVRAM GHE	ICUSESTI	AVRAM GHE	54
117	AF BOCUTA DANIEL	ICUSESTI	BOCUTA DANIEL	266
118	A F ROSU SABAREL	ICUSESTI	ROSU SABAREL	15
119	PF CIOCOIU LINA	ICUSESTI	CIOCOIU LINA	81
120	PF NEGURICI MARTA	ICUSESTI	NEGURICI MARTA	27
121	S.C.MERY FERMA MARE	ICUSESTI	ZALATU MARIA	308
122	SC AGROCHIM SRL	MARGINENI	AGAFITEI VASILE	141
123	AF APOPEI	MARGINENI	APOPEI AFTANASEI	76

Comuna Ruginoasa
Strategia de Dezvoltare Economico-Sociala Durabila 2014 – 2020

124	AF MICHIUCA ION	MARGINENI	MICHIUSCA ION	45
125	S.C.MIRCEA &ANA S.R.L.	MARGINENI	MIRCEA ION	69
126	AF CEAPRAGA	MOLDOVENI	CEAPRAGA V MARIA	59
127	A F POPA	MOLDOVENI	POPA GHE VASILE	23
128	A F BUGA GHE C-IAN	MOLDOVENI	BUGA CIPRIAN	23
129	A F SCORTANU	MOLDOVENI	SCORTANU ALECU	22
130	S.C. AGROMECC S.A.	MOLDOVENI	JIPA ION	141
131	SC BIOSORT CEREAL SRL	MOLDOVENI	JIPA SORIN	50
132	S C BALTAZAR COM SRL	MOLDOVENI	HAVRICI ADRIAN	417
133	S A MOLDOVENI	MOLDOVENI	ING COSTEA ELENA	912
134	SC PARIMOL SRL	NEGRESTI	MOLDOVEANU CLAUDIA	82
135	SC L'OMM HOSPITALITY	NEGRESTI	TIPA FELICIA	54
136	A F CIOATA	ONICENI	CIOATA GHEORGHE	60
137	AF ANTON MARCEL	PASTRAVENI	ANTON MARCEL	29
138	AF CHIRILA	PASTRAVENI	CHIRILA C- TIN	20
139	SC AGROCUORE SRL	PETRICANI	CUCORADA CIPRIAN	113
140	SC RONDUM	PETRICANI	DUMITRU ROMICA	76
141	S C DOMENIILE COMANITA SRL	PIATRA NEAMT	IACOB ZENOVIA	129
142	AF BALUT	PIATRA NEAMT	BALUT STEFAN	25
143	SC AKKERON FARMING	PIATRA NEAMT	MIRCEA PETRU	3357
144	S.C.BESARSEN S.R.L.	PIATRA NEAMT	ARSENOAIA NECULAI	398
145	SC AGRICOLA BEESARSEN	PIATRA NEAMT	RADUCU	1253
146	S.C. T.C.E. 3 BRAZI S.R.L.	PIATRA NEAMT	ING. BALAU RADU	878
147	S.C.AGRO GA S.R.L.	PIATRA NEAMT	WOLFGANG KRUGER	934
148	S.C. AGRO BOMINGA S.R.L.	PIATRA NEAMT	WOLFGANG KRUGER	1117
149	P.F.ARSENOAIA NECULAI	PIATRA NEAMT	RADUCU	238
150	SC AGRAL STAR SRL	PIATRA NEAMT	PLESCA MARIUS	260
151	DIRECTIA SILVICA -NEAMT	PIATRA NEAMT	BALUT ALEXANDRU	38
152	S C CALISTIRO AGRO S R L	PIATRA NEAMT	PLESCA ELENA	223
153	SC BUSSINES CONSULTING SRL	PIATRA NEAMT	POP NICOLETA	748

Comuna Ruginoasa
Strategia de Dezvoltare Economico-Sociala Durabila 2014 – 2020

154	A F UNCIULEAC	PINCESTI	UNCIULEAC VIOREL	53
155	RAY AGROCOM SRL	PIATRA SOIMU	AILENEI VASILE	124
156	AF MACOVEI	PODOLENI	MACOVEI IONEL	12
157	AF SIMION	PODOLENI	SIMION IOAN	22
158	SA VIITORUL	PODOLENI	PLOSCARU VASILE	127
159	S.C. AGROLACT S.R.L.	PODOLENI	BOCANCEA GABRIEL	285
160	SC CONFERT SRL	PODOLENI	TOFAN LIVIU	172
161	SC AGRO NISTOR SRL	PODOLENI	NISTOR CONSTANTIN	54
162	S.C. ECOSERV S.A.	PODOLENI	CALIMAN C-TIN	103
163	SC IODENA BUHUSI SRL	PODOLENI	REZZOLA IOANA	95
164	PF BUZDUGAN	POIENARI	BUZDUGAN VLAD	18
165	AF HUMA VASILE	RAUCESTI	HUMA VASILE	110
166	AF JAHALEANU	RAUCESTI	JAHALEANU ION	11
167	SC AGROHAUSE SRL	RAUCESTI	LEFTER IONEL	286
168	SC CVB CENTEA SRL	RAUCESTI	TROFIN MARIA	27
169	SC AGROMEC	RAUCESTI	HUMA VASILE	76
	SC AGROSERV MADARJAC SRL I	RAUCESTI	VILCU IULIAN	330
170	S.C.COZMATEX S.R.L.	RAUCESTI	COZMA VASILE	52
171	SC AGROINSTAL EUROFERM SR	RAUCESTI	TROFIN NICOLAE	304
172	AF BUGA	RAZBOIENI	BUGA ION	70
173	AF BUGA RICA	RAZBOIENI	BUGA RICA	27
174	M-TIREA RAZBOIENI	RAZBOIENI	CAUS ELENA AGACHIA	25
175	SC STEJARU NUMIPET SRL	RAZBOIENI	ILIE PETRICA	4
176	SC AGRO POPA SRL	RAZBOIENI	POPA CONSTANTIN	160
177	PF RUSU	RAZBOIENI	RUSU CRISTIAN F-RIN 22	33
178	PF STAHIE D IONEL	RAZBOIENI	STAHIE D IONEL	25
179	S C MARSAT SA	ROMAN	ALEXANDRU VIOREL	2009
180	S.C.AGROMEC S.A.	ROMAN	BALCAN VASILE	527
181	S.C. FASTAGRI S.R.L.	ROMAN	GHEORGHU GHEORGHE	302

Comuna Ruginoasa
Strategia de Dezvoltare Economico-Sociala Durabila 2014 – 2020

182	S.C. BETA AGRI S.R.L.	ROMAN	EC.RASCANESCU C	216
183	SC ECSTATIC SRL	ROMAN	OLTEANU DRAGOS	122
184	ORD FRATILOR MINORI	ROMAN	BUTACU GHE	71
185	FUNDATIA UMANITARA PACE	ROMAN	GAVRILESCU E.	22
186	S.C.GREEN TIME S.R.L	ROMAN	CENUSA TANIA	11
187	S C COLUMNNA COM S R L ROMA	ROMAN	TARITA GEORGE	470
188	SA ION IONESCU DE LA BRAD	ROMAN	SAMSON DELIA	452
189	GR.SC. ION IONESCU DE LA BRA	ROMAN	RUSU DORINA	65
190	SC S.D.V. PREST SRL	ROMAN	SAMSON VASILE DAN	27
191	SC VAEGETAL SERVICE SRL	ROMAN	URSU IONEL	17
192	SC TCE MOBILE DRYERS	ROMAN	BELCIUG ANA	17
193	PF MOCANU VASILE	ROMAN	MOCANU VASILE	125
194	S.C. COZMA PROD COM S.R.L.	ROMANI	COZMA IOAN	78
195	AF DAMIAN VASILE	ROMANI	DAMIAN VASILE	106
196	AF STOLNICU	ROMANI	STOLNICU D-TRU	61
197	SC DORYLEXI PROD COM SRL	ROMANI	IRIMIA DORINA	22
198	S.C. INTREMPRINZATORU S.R.L.	ROMANI	CRETULESCU VASILE	302
199	SA TERRA	ROMANI	BOTEZATU GH ION	22
200	SC VASAGRO SRL	ROMANI	PAVAL MIHAELA	262
201	A.F. ILISEI N. GHEORGHE	ROMANI	ILISEI N. GHE	60
202	SC AGRO EST SRL	ROMANI	AXINTE IRINEL	46
203	S.C.ESTODORU S.R.L.	ROMANI	AGA TEODORU	139
204	S.C.ROMTERATEL S.R.L.	ROMANI	MINDRILA MARIA	273
205	S.C.VASELEN SERV S.R.L	ROMANI	COZMA VASILE	201
206	S.C. COMCEREAL S.R.L. BACAU	ROMANI	ING.DONICI COSTEL	227
207	PFA MURARITA EDUARD V-LE	RUGINOASA	MURARITA VASILE	159
208	I I MURARITA VASILE	RUGINOASA	MURARITA VASILE	297
209	AF TANASE	RUGINOASA	TANASE I ON	117
210	SC BIOBRATIX SRL	RUGINOASA	GHEORGHU GHEORGHE	73
211	SC AGRO PETRO COR	RUGINOASA	CIOBANU CORNELIU	61

Comuna Ruginoasa
Strategia de Dezvoltare Economico-Sociala Durabila 2014 – 2020

212	SC AGRINA TRUST SRL	SABAOANI	GRUMAZESCU VASILE	15
213	PF POPUTOAIA MANOLE	SABAOANI	POPUTOAIA MANOLE	16
214	SC IVROM INVEST CONSULTING	SABAOANI	GRUMAZESCU ROXANA	29
215	PF CIOBANU	SABAOANI	CIOBANU ADRIAN	6
216	SC AGRINA TRUST SRL	SABAOANI	IACOB TATIANA	17
217	SC PROSERV DAMIAN SRL	SABAOANI	VIRGA DAMIAN	3
218	PF ROBU IOSIF	SABAOANI	ROBU IOSIF	5
219	SC ALCEDO SRL	SABAOANI	ALISTAR CONSTANTIN	8
220	SC IDEANBIENTE	SABAOANI	SCROFANI BIAGIO	57
221	SC TONDRA AGRO SRL	SABAOANI	VARGA ANTON	330
222	A F BUTELCA	SAGNA	BUTELCA ION	21
223	AF LEAHU	SAGNA	LEAHU RUXANDRA	41
224	AF PATRAUCEANU	SAGNA	PATRAUCEANU ION	71
225	P F CRACIUN	SAGNA	CRACIUN	29
226	S A LUNCA SIRET	SAGNA	ANGHEL VASILE	126
227	S.C.EUROBIOLAT S.R.L	SAGNA	BULAI MARIAN	508
228	SC ROVASAG PROD SRL	SAGNA	ANGHEL VASILE	455
229	IF HORCIU IOAN	SAVINESTI	HORCIU IOAN	59
230	S.C.RADUCULACT S.R.L.	SAVINESTI	RADUCU IOAN	22
231	SC AGROSERV D-VA SRL	SAVINESTI	HORCIU MARIA	155
232	S.C. TRITICUM S.R.L.	SAVINESTI	ANZIANI SIMONA	139
233	SC BERARDI PROD SRL	SAVINESTI	PLUGARU DUMITRU	794
234	AF COSTIN	SECUIENI	COSTIN FLORIN	27
235	AF GRADINARU ION	SECUIENI	GRADINARU ION	20
236	AF HIRTAN IOAN	SECUIENI	HIRTAN IOAN	20
237	AF MANOLACHE MIHAI	SECUIENI	MANOLACHE MIHAI	37
238	SC AGRSERVICE OPREA SORINEL	SECUIENI	OPREA SORINEL	45
239	AF PILAT	SECUIENI	ING.PILAT POMPILIU	97
240	SC PICORAL	SECUIENI	PILAT POMPILIUS	104
241	AF SAMSON	SECUIENI	SAMSON CONSTANTIN	50

Comuna Ruginoasa
Strategia de Dezvoltare Economico-Sociala Durabila 2014 – 2020

242	S.C. DIMICAZ S.R.L.	SECUIENI	CAZACU MIRCEA	93
243	SC AGRO-SILVANA SRL	SECUIENI	VLAD LIVIU	31
244	SCDA SECUIENI	SECUIENI	DR.TROTUS ELENA	1017
245	A.F. FLOREA DUMITRU	SECUIENI	FLOREA DUMITRU	20
246	S.C.AGROCOSMAROV S.R.L.	SECUIENI	BEJENARU MARIUS	120
247	S.C.AGROSUIND COM S.R.L BAS	SECUIENI	TARATA MIHAI	1014
248	S.C.AGRO SERVICE BUDUROIU	SECUIENI	BUDROIU COSTICA	177
249	PF MANOLACHE C-TIN	SECUIENI	MANOLACHE C-TIN	79
250	SC CDM AGRO SRL	SECUIENI	COSNITA CLAUDIU	53
251	SC GEL CRIS COMP SRL	SECUIENI	TISCA GELU	68
252	PF PADURARU FLORIN	SECUIENI	PADURARU FLORIN	61
253	SC MAGNETIC CORAL	SECUIENI	VASNIC SORIN	65
254	SC EUROLIV PARTENER SRL	SECUIENI	PADURARU AGNES	218
255	SC KIRSEM SRL	SECUIENI	CHIRITA DUMITRU	132
256	S.C.AGRO TUR MOLDOVA	STEFAN CEL M	MELINTE IOAN	1041
257	AF ANDONE	STEFAN CEL M	ANDONE VASILE	189
258	SC ALBINA AGRO SRL	STEFAN CEL M	ANDONE VALER	296
259	SA MOLDOVA	STEFAN CEL M	PAVELESCU MIHAI	420
260	SC AS AGRA SRL	STEFAN CEL M	MATRASCU DAN	451
261	SC TEHNOIND SNC	STEFAN CEL M	ING. APETREI IOAN	1362
262	I I NASTASE VASILE	STANITA	NASTASE VASILE	221
263	SC CIUCHINA SANVET	STANITA	CIUCHINA MIHAI	51
264	S.C. RED AGRO S.R.L.	TAMASENI	DANCA VALERIA	322
265	SA SPICUL	TAMASENI	ANDRICI IRONIM	501
266	AF BABES TOADER	TG. NEAMT	ING. BABES TOADER	33
267	SEMINARUL TEOLOGIC	TG. NEAMT	GRANDIL CEZAR	15
268	IF ASIMINEI ION	TIBUCANI	ASIMINEI ION	40
269	I.I ANTAL IUSTIN	TIBUCANI	ANTAL IUSTIN	1367
270	SC AGROMIXT TOP SRL	TIMISESTI	DR. NICA VASILE	140
271	DEPOZITUL DE ARMASARI DU	TIMISESTI	ING.BORS IOAN	95

Comuna Ruginoasa				
Strategia de Dezvoltare Economico-Sociala Durabila 2014 – 2020				
272	S.C. AGROMIXT TOP PROD S.R.L	TIMISESTI	DR.NICA VASILE	469
273	SA TRIMONEX	TRIFESTI	ICHIM MARIA	1071
274	SC DORIDAN SRL	TRIFESTI	SAVA CEZAR	10
275	P.F.ZAHARIA	TRIFESTI	ZAHARIA GRIGORE	170
276	S.C.FOREST PROD S.R.L.	TUPILATI	ING. STEFAN PETRU	154
277	PF ACATRINEI ION	TUPILATI	ACATRINEI ION	100
278	LEONTE GHE	TUPILATI	LEONTE GHE	62
279	IF MIHALCUT DORINA	TUPILATI	MIHALCUT IOAN	300
280	SC CM AGROV SRL	VALENI	VINCA ROMICA	150
281	SC ADRIAN CONSTR.CIVILE SRL	VALENI	LULEA FRANCISC	21
282	M-TIREA NEAMT	VINATORI	ROMCEA MARCEL	129
283	M-TIREA SECU	VINATORI	AMARIEI ION	6
284	M-TIREA SIHASTRIA	VINATORI	VICTORIAN OANELE	30
285	M-REA GIURGENI	V-LEA URSULUI	JEFLEA ALEXE	4
286	AGRICOP COOPERATIVA AGRIC	ZANESTI	BELCIUG ANA	23
287	SC BOVISELECT SRL	ZANESTI	BELCIUG ANA	229
288	PF TARATA ELVIRA	ZANESTI	ING. TARATA ELVIRA	817
289	SC T&S IMPEX SRL	ZANESTI	TARATA C GEORGE	1167
			TOTAL	65413

Sursa : DADR Neamt

Unitatile locale active din industrie, constructii, comert si alte servicii, pe activitati si clase de marime

numar unitati

Judetul Activitati (sectiuni CAEN Rev.2)	Total	din care: pe clase de marime, dupa numarul de salariati			
		0-9	10-49	50-249	250 Si peste
2011					
Neamt	8204	7059	972	155	18
Industria extractiva	24	17	7	-	-
Industria prelucratoare	1226	886	248	81	11
Productia si furnizarea de energie electrica si termica, gaze, apa calda Si aer conditionat	8	2	4	2	-
Distributia apei; salubritate, gestionarea deSeurilor, activitati de decontaminare	47	36	7	3	1
Constructii	774	615	139	19	1
Comert cu ridicata Si cu amanuntul; repararea autovehiculelor Si motocicletelor	3158	2845	291	22	-
Transport, depozitare Si activitati de poSta Si curierat	531	476	48	6	1
Hoteluri Si restaurante	492	440	47	5	-
Informatii Si comunicatii	162	148	12	2	-
Tranzactii imobiliare, inchirieri Si activitati de servicii prestate in principal intreprinderilor	970	895	65	8	2
Invatamant ¹⁾	46	40	6	-	-
Sanatate Si asistenta sociala ¹⁾	108	98	10	-	-
Alte activitati de servicii colective, sociale Si personale	183	160	23	-	-
Diverse activitati	475	401	65	7	2
2010					
Neamt	8864	7835	861	148	20
Industria extractiva	19	14	5	-	-
Industria prelucratoare	1358	1038	232	75	13
Productia Si furnizarea de energie electrica Si termica, gaze, apa calda Si aer conditionat	9	4	3	2	-
Distributia apei; salubritate, gestionarea deSeurilor, activitati de decontaminare	39	29	6	3	1
Constructii	835	702	115	17	1
Comert cu ridicata Si cu amanuntul; repararea autovehiculelor Si motocicletelor	3417	3131	263	23	-

Comuna Ruginoasa Strategia de Dezvoltare Economico-Sociala Durabila 2014 – 2020					
Transport, depozitare Si activitati de poSta Si curierat	580	535	40	4	1
Hoteluri Si restaurante	564	514	46	4	-
Informatii Si comunicatii	174	157	15	2	-
Tranzactii imobiliare, inchirieri Si activitati de servicii prestate in principal intreprinderilor	1047	986	50	9	2
Invatamant¹⁾	52	47	5	-	-
Sanatate Si asistenta sociala¹⁾	106	98	8	-	-
Alte activitati de servicii colective, sociale Si personale	205	189	16	-	-
Diverse activitati	459	391	57	9	2

¹⁾ Include numai unitatile locale cu activitate de invatamant sau sanatate Si asistenta sociala, organizate ca societati comerciale.

Suprafata viilor pe rod, in anul 2011

Judetul Neamt	Total	hectare
		din care: proprietate majoritar privata
Vii pe rod – total	593	593
Vii altoite pe rod	3	3
Vii hibride pe rod	590	590

Suprafata cultivata, cu principalele culturi

hectare

Judetul Neamt	2001	2002	2003	2004	2005	2006	2007	2008	2009	2010	2011
Suprafata cultivata – total	168733	170045	170327	147293¹⁾	157230¹⁾	147768¹⁾	135439¹⁾	140145¹⁾	149576¹⁾	149658¹⁾	149584¹⁾
Cereale pentru boabe din care:	111801	109154	105020	108530	103465	90333	86153	87505	90881	93130	91437
Grau Si secara	33804	33667	25715	30184	29742	22639	20067	23879	23390	24980	21428
Orz Si orzoaica	8566	10288	7056	6132	6770	5469	4757	7743	9363	5987	5070
Porumb boabe	60188	54668	61974	61607	57500	53176	54300	46996	49135	53454	57789
Cartofi	9494	9475	9568	9397	10041	10066	8110	8615	8675	8477	8237
Sfecla de zahar	2935	3297	2148	478	1092	3132	3036	2235	2098	2651	1760
Plante uleioase din care:	4676	6777	9774	7863	9375	11673	11820	13902	19576	17033	19996
Floarea soarelui	3774	5102	7462	6146	7405	7384	6235	6758	7770	9412	10700
Legume	5297	5413	5464	6041 ²⁾	5037 ²⁾	5270 ²⁾	4370 ²⁾	4861 ²⁾	5079 ²⁾	4484 ²⁾	4910 ²⁾

¹⁾ Nu este cuprinsa suprafata gradinilor familiale, serelor Si solarilor, a culturilor intercalate Si succesive.

²⁾ Inclusiv suprafata gradinilor familiale Si a culturilor succesive

Sursa: Incepand cu anul 2004, cercetari statistice realizate prin sondaj aliniate la acquis-ul comunitar in domeniul statisticii agricole
Pentru anii anteriori, cercetari statistice bazate pe surse administrative

Fondul funciar, dupa modul de folosinta, la 31 decembrie

hectare

Judetul Neamt	Suprafata totala	Suprafata agricola	din care, pe categorii de folosinta:				
			Arabila	PaSuni	Fanete	Vii ¹⁾	Livezi ²⁾
2001	589614	283803	170380	69459	40088	1111	2765
2002	589614	283789	170473	69394	40108	1111	2703
2003	589614	283717	170633	69424	40101	891	2668
2004	589614	284051	171061	69645	40068	705	2572
2005	589614	284033	170939	69776	40107	786	2425
2006	589614	284030	170927	70063	40059	682	2299
2007	589614	283287	169983	70448	40554	568	1734
2008	589614	283462	170048	70406	40565	568	1875
2009	589614	282592	170015	69183	40954	570	1870
2010	589614	281520	169223	68848	41032	570	1847
2011	589614	280971	168375	67576	42658	541	1821

Nota: Fondul funciar, dupa modul de folosinta pe judete, reprezinta terenurile aflate in proprietatea detinatorilor in raza administrativa.

¹⁾ Vii Si pepiniere viticole

²⁾ Livezi Si pepiniere pomicole

Sursa: Agentia Nationala de Cadastru Si Publicitate Imobiliara pentru perioada 2001-2006 Si Ministerul Agriculturii Si Dezvoltarii Rurale pentru perioada 2007-2011

Finantarile pentru IMMurile din mediul rural

Masura 312 vizeaza dezvoltarea durabila a economiei rurale prin incurajarea activitatilor nonagricole, in scopul cresterii numarului de locuri de munca si a veniturilor aditionale. Pot fi beneficiari atat microintreprinderile nou create, cat si cele deja existente.

Valoarea totala a proiectelor nemtene pentru IMMuri se cifra la 42.613.620 lei, din care deja s-a decontat 35.544.181 lei. Este vorba de 62 de beneficiari si de 52 de proiecte finalizate.

* 200.000 euro, valoarea maxima a unui proiect

Domenii pentru investitiile nonagricole productive :

- industria usoara,
- in activitati de procesare a lemnului cu exceptia mobilei,
- mecanica fina,
- ansamblare masini,
- unelte si obiecte casnice,
- producerea de ambalaje,
- dezvoltarea activitatilor metesugaresti,
- servicii pentru populatia rurala,
- producerea de energie regenerabila.

Ajutorul public nerambursabil va fi de pana la 70 % din totalul cheltuielilor eligibile si nu va depasi 50.000 euro/proiect daca beneficiarii sunt PFA, 100.000 euro/proiect pentru microintreprinderile care isi desfasoara activitatea in transportul rutier si 200.000 euro/proiect pentru alte microintreprinderi.

Beneficiarii Masurii 312 pot solicita plata unui avans de pana la 20 % din valoarea ajutorului public.

Comuna Ruginoasa
Strategia de Dezvoltare Economico-Sociala Durabila 2014 – 2020

SITUATIA PROIECTELOR PENTRU MEDIUL RURAL (APDRP) IN JUDETUL NEAMT

Masura	Proiecte depuse		Proiecte selectate		Contracte/decizii de finantare incheiate		Plati efectuate
	Numar	Valoare publica	Numar	Valoare publica	Numar	Valoare publica	Valoare publica
2010							
125	870	922.896.844	141	165.673.651	139	158.886.895	-
141	29974	224.805.000	12.146	91.095.000	11.865	88.987.500	16.606.500
121	1016	596.615.390	254	155.433.742	165	91.888.874	121.303
112	3209	64.417.600	1759	35.501.000	1524	30.875.000	14.050.079
123	307	349.482.116	150	175.174.123	70	78.719.075	-
312	1780	207.366.083	814	96.079.793	5	519.952	-
123(Schema N578/2009)	167	125.824.944	130	86.633.418	1	14.785	-
313	589	96.166.316	-	-	-	-	-
221	6	1.787.392	-	-	-	-	-
2011							
221	7	390.480	-	-	-	-	-

Capitolul IV.

ANALIZA SOCIO-ECONOMICA A COMUNEI – Indicatori pentru situatia existenta la nivel local

4.1. Introducere

Pentru a putea face o planificare a dezvoltarii comunei Ruginoasa pentru perioada 2014 – 2020 si pentru a elabora propunerile de activitati este necesar sa se cunoasca situatia existenta la momentul intocmirii acestei strategii. Analiza socio – economica are tocmai rolul de a identifica situatia existenta si potentialul de dezvoltare al localitatii.

In ansamblu, analiza socio – economica reprezinta practic si o imagine actuala a diviziunii administrative Ruginoasa. Ca atare, au fost culese date din urmatoarele domenii:

- ✚ Prezentarea generala a localitatii
- ✚ Cadrul socio economic:
 - dezvoltarea generala socio - economica: agricultura si cresterea animalelor, industria, serviciile, turism si agroturism;
 - infrastructura fizica: infrastructura de transport, infrastructura de utilitati, infrastructura de constructii;
 - infrastructura de educatie si cultura;
 - infrastructura de sanatate si servicii sociale.
- ✚ Populatia, resursele umane si piata muncii: evolutia populatiei si a resurselor umane, analiza pietei muncii.
- ✚ Mediul inconjurator: descrierea generala a problemelor de mediu inconjurator si surse majore de poluare.
- ✚ Administratia locala.

In decursul analizei socio – economice au fost delimitate mai multe domenii relevante de interventie, fiecare domeniu avand mai multe sectoare, care se regasesc in analiza nevoilor si a potentialului pe sectoare, analiza atasata prezentei strategii.

Domeniile si sectoarele sunt enumerate mai jos:

Domeniu	Sector
SOCIAL	Populatia si ocuparea fortei de munca
	Educatie, cultura si arta
	Servicii medicale si asistenta sociala
	Conditii de locuit si alte dotari
ECONOMIC	Agricultura si cresterea animalelor. Silvicultura
	Industria
	Servicii si comert
	Turism si agroturism
INFRASTRUCTURA	Infrastructura de drumuri si transport
	Tehnico-edilitar
	Energetica
URBANISM	Managementul si amenajarea teritoriului
MEDIUL INCONJURATOR	Protectia mediului
	Managementul integrat al deseurilor
	Spatii verzi si stabilizare terenuri
ADMINISTRATIE PUBLICA	Intarire institutionala
	Management organizational
	Management financiar

În analiza socio - economică s-au relevat resursele pe fiecare sector de activitate, necesitățile principale și mijloacele de rezolvare a acestora.

Pe baza rezultatelor analizei socio-economice s-a elaborat strategia care cuprinde acțiunile ce urmează a fi întreprinse, precum și planul strategic de intervenție, în care apar termenii de îndeplinire și responsabilitățile pentru acțiunile preconizate.

4.2. Prezentarea generală a localității

4.2.1 Localizare

Comuna Ruginoasa este situată în partea de est a județului Neamț, având următoarele vecinătăți:

- la sud: Comuna Faurei
- la est: Comuna Dulcești
- la nord: Comuna Valeni
- la vest: Comuna Bargaoani

Comuna are în componența satele: Ruginoasa și Bozienii de Sus.

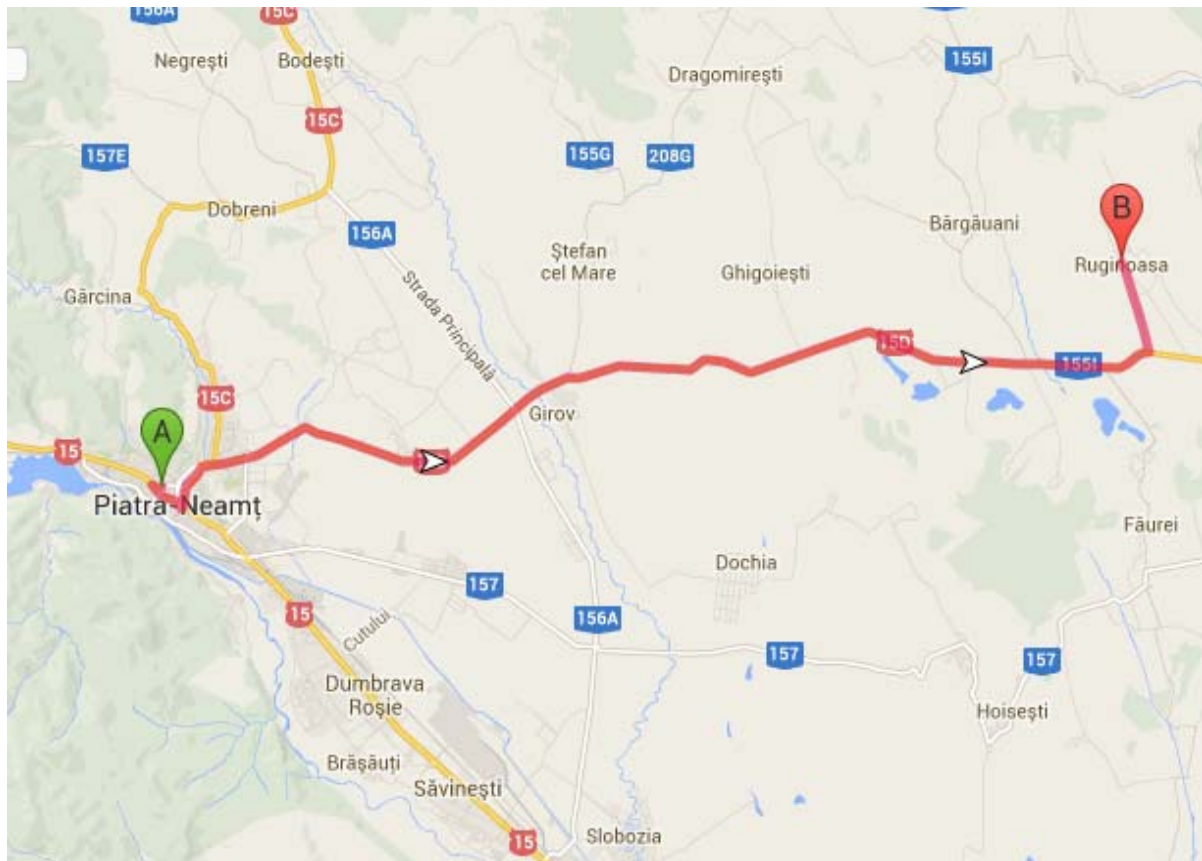
Comuna Ruginoasa se află în zona de ses a județului Neamț, în zona de contact dintre regiunea vestică a podisului Moldovei și Subcarpații Moldovei.

Zona este intens populată (fapt caracteristic reliefului de terasă, favorabil dezvoltării așezărilor omenești) și acest fapt este de interes în sensul că mai multe localități din comune diferite își pot construi rețele comune de apă, gaz, canalizare, colectarea deșeurilor, etc. ceea ce ar duce la eficiența sporită și reducerea costurilor. Rămâne de văzut dacă vor putea fi construite în comun aceste rețele.

Legătura comunei Ruginoasa cu municipiile Piatra Neamț și Roman se realizează prin drumul național DN 15, care traversează comuna Ruginoasa în partea de sud, de la vest la est.

Legătura între satele Bozienii de Sus și Ruginoasa se realizează prin drumul județean DJ 157 I.

Pe teritoriul comunei sunt DC 186 (Ruginoasa – Britcani – lungime 4.6km) si DC 187 (Ruginoasa – Valeni – 4.9 km) si o serie de drumuri satesti, de importanta locala, ce fac legatura între localitatile din cadrul comunei. Ulitele interioare nu sunt amenajate, sunt pietruite, tasate natural si greu practicabile.



Comuna Ruginoasa este situata in partea de sud – vest a judetului Neamt, la distanta de 32 km fata de municipiul Piatra Neamt si 24 km de orasul Roman.

4.2.2 Istoricul localitatii

Prima mentiune documentara

- În Recesamantul populatiei Moldovei – anul 1772 – 1773 – 1774 apare satul Ruginoasa cu 59 case.
- Conдика Vistieriei Moldovei, din anul 1816. Satul Ruginoasa avea 548 locuitori si apartinea vistiernicului Sandu Struza

Împrejurările în care a luat ființa comuna

Prin Hotărârea Consiliului Local nr. 18 din 31.07.2002, la inițiativa primarului comunei Dulcești – Nicu Chirila, s-a aprobat organizarea unui referendum local pentru înființarea comunei Ruginoasa, pe 15 septembrie 2002.

La referendumul organizat în condițiile Legii nr. 3/2000 au participat cetățeni cu drept de vot în procent de 59,79%, din care procentul voturilor valabile exprimate la răspunsul „DA” au fost de 96,62%. Astfel, prin Lege nr. 340 din 8 iulie 2003 s-a aprobat înființarea comunei Ruginoasa, județul Neamț, prin reorganizarea comunei Dulcești

Marturii arheologice

- 1962 – depozit de bronz pe dealul „Frăteștiului” și dealul „Velnița” – 4,38 kg – constituite din 14 seceri cu carlig, 2 celturi, 1 daltă și o bucată de metal brut;
- 1962 – depozit de materiale ceramice pe dealurile „Bisericii” și „Frătești”

Acestea sunt menționate în cartea „Pagini de istorie, confesiuni și ... reflecții” a domnului Mihai Andone – an editare 2004.

Nume de personalități legate de localitate

Arhiepiscopul-vicar Ilarion Mircea Bacăuanu - a fost un părinte duhovnicesc ce și-a legat destinul de Eparhia Romanului, unde a slujit neîntrerupt vreme de aproape cincizeci de ani, rămânând în amintirea posterității ca un pastor blând, cumpătat, un model de arhiepiscop ce a îmbinat dreptatea cu bunătatea, întotdeauna însă cu părintească dragoste. Toate preocupările vieții Bisericii din acele vremuri tulburi se regăsesc constant în activitatea sa, pătrunse de limbajul faptelor, fără a neglija interesele naționale, fiind nu doar martor, ci și susținător al idealurilor românilor în timpul celor două conflagrații mondiale;

Personalitatea învățătorului Nicolae Apostol a fost evocată de profesorul Mihai Andone în lucrarea monografică „Ruginoasa – pagini de istorie, confesiuni și ... reflecții”, editată în anul 2004. Din această lucrare aflăm că Nicolae Apostol a fost fiul satului

Ruginoasa si a purtat, initial, numele de Popovici. A terminat scoala primara în sat si, apoi, prin straduinta mosului sau, Vasile Mircea, a urmat cursurile Seminarului Socola din Iasi. Ulterior, a obtinut licenta în filologie-filosofie la Universitatea din Iasi, fiind coleg cu marele istoric Nicolae Iorga.

Dupa absolvirea studiilor universitare, a activat un an ca profesor la scoala din Ruginoasa. Este numit, apoi, profesor la Gimnaziul “Nicu Gane” din Falticeni, unde îl descopera, în cadrul orelor de compunere, pe elevul Mihail Sadoveanu, caruia îi încurajeaza talentul si îi prevesteste ca va ajunge un mare scriitor. Dupa perioada petrecuta la Falticeni, este numit, în anul 1898, profesor titular la Liceul “Roman-Voda”, unde preda limba si literatura romanasi limba franceza. “În lucrarea «Pagini din istoria Liceului “Roman-Voda” (1872 – 1972)» se fac referiri la pedagogul Nicolae Apostol si se aminteste ca el a îndrumat primii pasi în literatura pentru doi dintre cei mai mari romancierii romani: Mihail Sadoveanu si Cezar Petrescu.

4.2.3 Date despre relief

Teritoriul comunei Ruginoasa apartine Podisului Moldovenesc, pe terasa a doua a raului Moldova.

Relieful este fragmentat:

- de deal: Bisericii, Ciorani, Chiciurea;
- de vale: paraul Ruginoasa, paraul Velnitei, pe directia de N-S, cu diferente de altitudine de aproximativ 200 metri.

Înaltimea ce mai mare e de 445 m pe Chiciurea care desparte Ruginoasa de satul Certieni, Urmata de dealul Bisericii cu 427 si Dealul Stan cu 340m.

4.2.4 Reteaua hidrografica

Teritoriul comunei apartine bazinului hidrografic al raului Moldova.

Teritoriul comunei este brazdat de reteaua hidrografica constand în paraiele Ruginoasa, Velnita si afluentii acestora. Principala sursa de alimentare cu apa este panza freaticasubterana. Reteaua hidrografica este bogatasi se caracterizeaza prin printr-o

alimentare intensa a raurilor, prin predominarea apelor mari de primavarasi viituri frecvente vara si toamna, regimul hidrografic avand în general un caracter echilibrat. Paraul Ruginoasa are o lungime de aproximativ 5 km, izvoraste din partea de N a satului caruia i se mai adaugasi alte mici izvoare care traverseazaseseaua Roman – Piatra Neamt – de aici si denumirea comunei.



Paraul Velnita (Bozienii) are o lungime de 4 km, curge aproape paralel cu paraul Ruginoasa brazdand valea de la extremitatile dealurilor Ciorani si Chicera.

Regimul de scurgere al apelor se caracterizeaza printr-un maxim în lunile aprilie – mai, minima înregistrandu-se la sfarsitul verii si începutul toamnei. Teritoriul este bogat în surse de apa subterana, mai ales în zona de lunca.

Afluentii au debit maxim în perioada de primavara, cand se revarsasi produc pagube. În restul anului au debit constant. Primavara se pot suprapune perioade de ploi cu cele de topire a zapezilor. Atunci apare riscul de inundatii deoarece solul nu poate prelua debitul suplimentar de apa, în conditiile în care panza freatica este la adancime mica, lucru specific zonelor de terasasi lunca.

4.2.5 Clima

Climatul este temperat-continental de nuanta excesiva. Uneori, iarna frigul este foarte aspru iar vara, desi rar, sunt calduri mari.

Temperatura medie anuala este de circa 9 - 10 grade C. Precipitatiile atmosferice , ca pondere avand o cantitate medie de 650 – 700 mm pe metru patrat, au un maxim în iunie si un minim în martie.

Acest climat se caracterizeaza printr-un regim moderat al oscilatiilor temperaturii aerului prin amplitudini termice anuale cuprinse între 18 – 25 grade C. Vara se înregistreaza frecvent cu caracter torential cu mare putere de erodare a solului si fenomene de grindina.

Anii de seceta desi sunt rari, atunci cand survin produc neplaceri locuitorilor satului, asa cum s-a întâmplat în 1946.

Relieful deluros favorizeaza atat încalzirea intensa prin insolatie cat si frecventa ridicata a incursiunilor termice locale care iau nastere prin racirile radiative nocturne.

Vegetatia activa a culturilor agricole începe în a doua decada a lunii aprilie.

Covorul vegetal si mai ales suprafetele împadurite amplifica mozaicul pe care îl alcatuiesc microclimatele în dispunerea lor.

4.2.6 Pedologie

Din punct de vedere geomorfologic, zona comunei Ruginoasa se caracterizeaza prin prezenta argilelor bruno-argiloase si brun-roscate, folosite atat pentru culturile agricole cat si pentru pomicultura. Aceste formatiuni sunt acoperite cu sol vegetal. Din punct de vedere agroproductiv aceste soluri se utilizeaza cu rezultate bune la majoritatea culturilor de cereale, vita de vie si pomi fructiferi.

Solul privit ca învelisul geografic care reflecta în mod intim actiunea tuturor celorlalti factori ai mediului natural, reprezinta un spatiu de locuit din vremuri stravechi, una din principalele bogatii puse la dispozitie de natura. Frecventa folosire de catre populatie în agricultura a introdus pe parcursul timpului noi aspecte, care i-au marit sau nu productivitatea.

Conditiiile climatice din zona, cu influente premontane, au constituit un factor important în procesul de solidificare atat prin actiune directa cat si indirecta.

Conditiiile geografice climatice si de sol încadreaza teritoriul comunei în categoria celor favorabile cultivarii de cereale si a cresterii de animale.

4.2.7 Flora si fauna

Vegetatia este conditionata de pozitia în latitudine a comunei, conditiile climaterice, relief la care se adauga alte conditionari locale (caracteristicile retelei hidrografice, tipul de sol, substratul geologic, activitati economice).

Sub aspectul vegetatiei teritoriul comunei se încadreaza în zona de silvostepa, a padurilor de foioase mai ales din cauza defrisarilor de paduri si a înlocuirii vegetatiei lemnoase cu cea ierboasa sau cu plante agricole. O extindere mare o are vegetatia ierboasa, favorabila cresterii animalelor. În interiorul satului ca si pe terenurile agricole si defrisate mai întalnim: rachita, macesul, paducelul, pelinul, trifoiul salbatec, mazarichea, cicoarea, sanziennele, pojarnita, rogozul, mohorul, traista ciobanului si multe altele.

Fauna este conditionata de vegetatie, care îi asigura hranasi adapost. Animalele salbatice si pasarile ce populeaza aceasta zona sunt: iepurele, lupul, mistretul, caprioara, vulpea, pisica salbatica, veverita, jder, dihor, arici, cartita, nevastuica; popandaul, harciogul si unele specii de pasari: mierlele, huhurezii, pupezele, cucuvelele, bufnitele, ulii, prepelitele,

berzele, randunelele. Dintre reptile: serpi, soparle, salamandre precum si broaste, pesti (clean, crap, carpusor).

4.2.8 Puncte de interes pe teritoriul comunei

✚ Biserica "Sf. Nicolae" - sat Ruginoasa - an construire 1924



✚ Biserica "Înaltarea Domnului" - sat Bozeinii de Sus (1634 - 1653)



✚ Turnul clopotnitei - 1855 - monument istoric sat Bozeinii de Sus

- ✚ Casa "Dimitrie Ghica" - sat Bozienii de Sus - monument istoric - azi Centrul de ingrijire si asistenta Bozienii de Sus din Sat Bozienii De Sus; Comuna Ruginoasa



- ✚ Troita dedicata soldatilor din primul si al doilea razboi mondial - sat Ruginoasa



- ✚ Monument dedicat soldatilor din al doilea razboi mondial - sat Bozienii de Sus

- ✚ Doua situri arheologice de interes national în extravilanul satului Ruginoasa cu sapte puncte arheologice reperate, descrise astfel:
- „Dealul Fratestilor”. Pe acest deal s-a descoperit un depozit de obiecte de bronz si ceramica din prima epoca a fierului (Hallstatt);
 - „La saivane”, în zona fostului CAP pe dreapta paraului Velnita s-a descoperit ceramica fragmentara care documenteaza existenta unei asezari din secolele II – III d. H.;
 - „Cornul Pojarului” – s-a descoperit un depozit de unelte si arme de bronz ce apartin epocii bronzului – cultura Noua;
 - „Saivane” – în acest punct se afla o asezare din sec II-III d.H.;
 - „Dealul Cetatua”- pe acest deal a fost identificata o cetate de pamant.
 - „La Comori” – pe o prelungire a Dealului Cetatua s-au gasit obiecte si monede din perioade neprecizate.
 - Un tezaur de monede romane din secolele II-III d.H. si un tezaur compus din 25 dinari romani (republicani si imperiali).

4.3. Populatia, resursele umane si piata muncii

4.3.1. Populatia si resursele umane

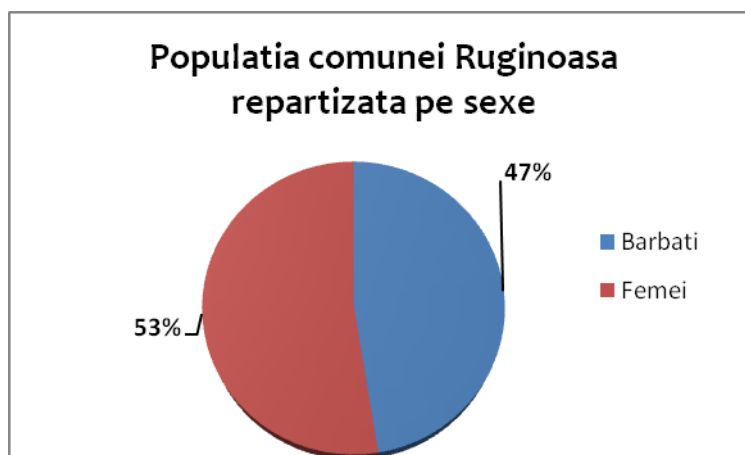
La 20 octombrie 2011 populatia stabila a Romaniei era de 20.121.641 persoane, din care 10.333.064 femei (51,4%). Fata de situatia existenta la recensamantul anterior, populatia stabila a scazut cu 1.559,3 mii persoane (din care, 779,2 mii femei), in principal din cauza migratiei externe.

Populatia rurala reprezinta doar 46% din totalul populatiei stabile a Romaniei.

In ultimul deceniu procesul de imbatranire a populatiei rurale a luat amploare. Printre cauzele principale al acestui fenomen se numara si migrarea tinerilor catre zonele urbane si catre alte state membre UE.

Tinerii din mediul rural au fost descurajati de nivelul scazut al veniturilor din agricultura si lipsa activitatilor economice alternative.

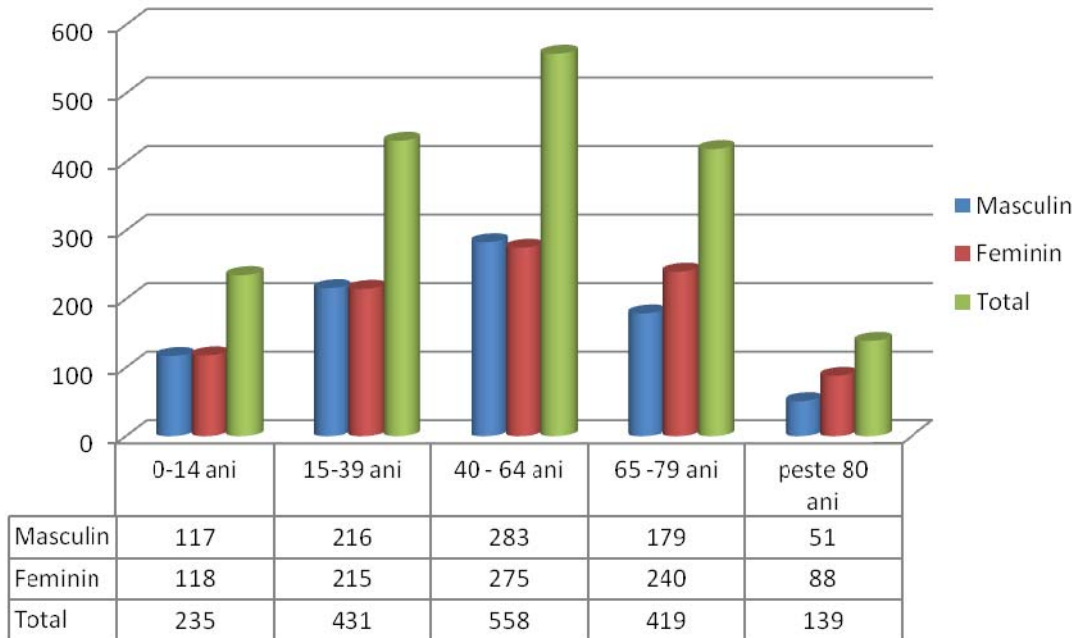
Conform datelor furnizate de primaria Comunei Ruginoasa, populatia stabila a comunei este de 1782 locuitori. Din totalul populatiei 52.5 sunt de sex feminin (936 persoane) si 47.5% de sex masculin (846 persoane).



Populatia stabila pe grupe de varsta a comunei Sagna conform INS – DRS NEAMT – date din octombrie 2011 este urmatoarea:

sexe	populatia stabila total	Varsta [ani]																	
		0-4	5-9	10-14	15-19	20-24	25-29	30-34	35-39	40-44	45-49	50-54	55-59	60-64	65-69	70-74	75-79	80-84	> 85
amebele sexe	1782	75	72	88	94	76	59	88	114	135	69	92	115	147	120	170	129	87	52
masculin	846	35	35	47	39	43	35	46	53	73	43	53	48	66	55	75	49	35	16
feminin	936	40	37	41	55	33	24	42	61	62	26	39	67	81	65	95	80	52	36

Populatia stabila pe grupe de varsta si pe sexe Comuna Ruginoasa



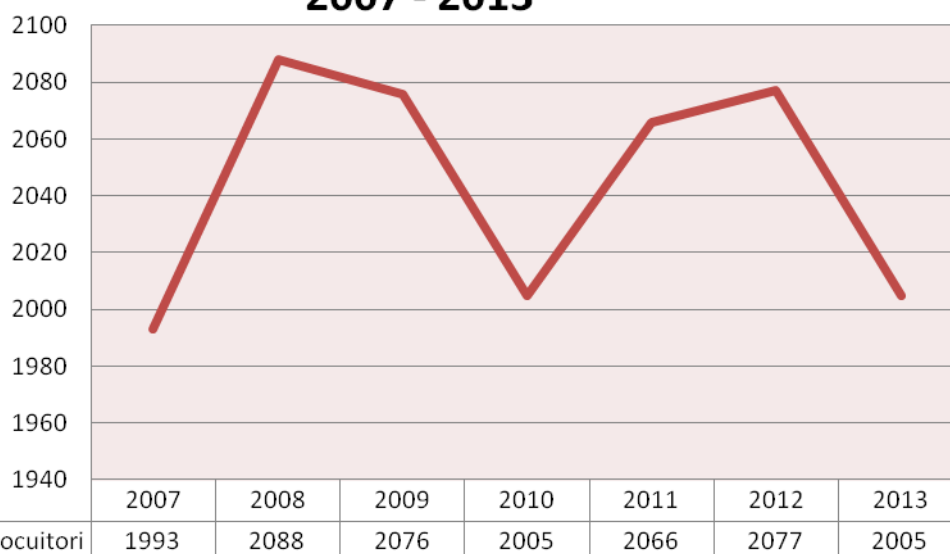
Sporul natural:

- Nascuti vii - 2012 – 7 persoane
- Decedati -2012 - 42 persoane

Evolutia populatiei stabile a comunei Ruginoasa la:

Anul	2007	2008	2009	2010	2011	2012	2013
Total	1993	2088	2076	2005	2066	2077	2005
Masculin	966	1016	1009	969	999	1001	962
Feminin	1027	1072	1067	1036	1067	1076	1043

Evolutia demografica comuna Ruginoasa 2007 - 2013



Populatia stabila dupa nivelul de educatie conform datelor furnizate de Primaria Comunei Ruginoasa:

Nivelul institutiei de invatamant absolvite	Locuitori		Total
	Ruginoasa	Bozienii de Sus	
Superior	30	2	32
Postliceal si de maestri	11	0	11
Liceal	212	14	226
Profesional si de ucenici	214	9	223
Inferior (gimnazial)	497	83	580
Primar	407	20	427
Fara scoala absolvita	115	21	136
TOTAL	1486	149	1635

Totodata, in urma recensamantului, s-a ajuns la concluzia ca numarul de tineri va scadea acest trend fiind unul specific la nivel national dar nu si la nivel de zona a Moldovei, unde sporul natural este in general pozitiv.

Datele de mai sus trebuie luate cu rezerva de rigoare deoarece in ultimii ani s-au produs mutatii semnificative prin plecarea unei parti din populatie la munca in strainatate. Date comensurabile despre aceasta categorie de populatie sunt mai greu de obtinut deoarece nu intotdeauna migratia s-a produs pe cai legale.

4.3.2. Analiza pietei muncii

Romania este inca departe de atingerea obiectivului EU 2020 stabilit de Programul national de reforma care mentioneaza o rata de ocupare a fortei de munca de 70% pana in 2020, avand in vedere ca rata de ocupare a fortei de munca in 2011 a fost de 62,8%.

In anul 2011, numai 62,8% din populatia Romaniei cu varsta 20-64 de ani era activa pe piata muncii. Rata de ocupare a populatiei active din mediul rural era de 58,8%.

Conform datelor INS, in primul trimestru din 2013, raportul de dependenta economica (numarul persoanelor inactive si in somaj ce revin la 1000 persoane ocupate) pentru persoanele din mediul rural a fost de 1396%.

Agricultura este supra-dimensionata, din punct de vedere al populatiei angajate. Unul din obiectivele principale ale strategiei nationale de ocupare a fortei de munca si ale politicilor existente in domeniu a fost reducerea ocuparii fortei de munca in agricultura.

Migrarea in exterior a populatiei rurale tinere, alaturi de imbatranirea populatiei rurale, conduce la un declin al fortei de munca disponibile din spatiul rural.

Ultimele date referitoare la populatia activa si inactiva la nivelul comunei Ruginoasa sunt:

- 851 persoane inactive;
- 931 persoane – populatie activa si angajata;

In comuna sunt 500 de locuri de munca, dintre locuitorii comunei 221 de persoane sunt angajate in mediul rural si 210 in mediul urban. Locuri de munca necesare, in plus fata de cele existente – 350 in profilurile profesionale: confectii, agent comercial, barman, patiser.

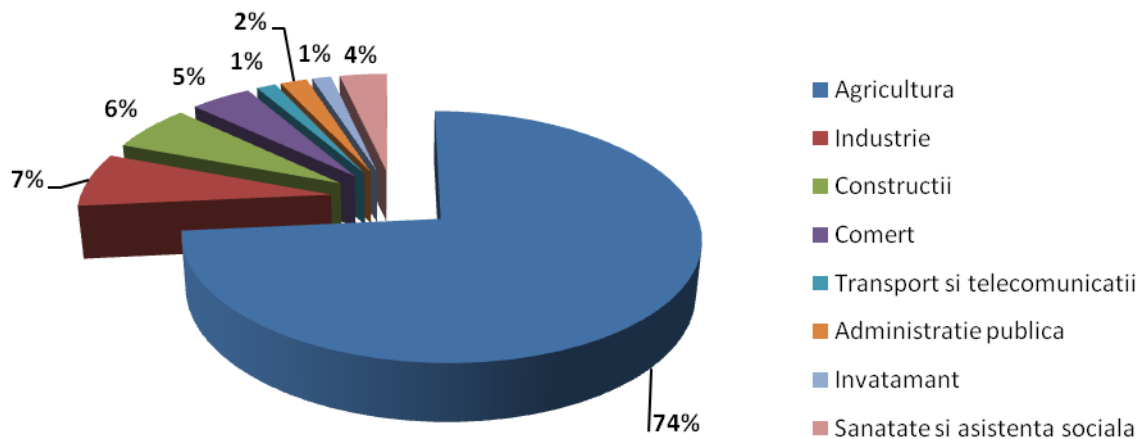
Populatia inactiva impartita pe urmatoarele categorii:

prescolari	elevi	studenti	casnici	pensionari	întretinuti
43	180	10	51	505	62

Din totalul populatiei stabile de 1782de locuitori ai comunei, 931 sunt salariatii in diferite domenii:

Categorii socio-profesionale	
Salariatii în agricultura	660
Salariatii în industrie	65
Salariatii în constructii	56
Salariatii în comert	41
Salariatii în transport, comunicatii	13
Salariatii în financiar - bancar	1
Salariatii în administratia publica	18
Salariatii în învatamant	13
Salariatii în sanatate	32
Meseriasii si mestesuguri	2
Alte categorii	8
Total	931

Distributia populatiei active pe ramuri de activitate



Numar someri la nivelul comunei Ruginoasa la sfarsitul anului 2013:

Numar someri	Ponderea somerilor in populatia stabila (18- 62 ani)
51	4.62%

4.4. Educatie, cultura si arta

4.4.1. Educatie

Unul din factorii esentiali in dezvoltarea unei comunitati rurale este reprezentat de capitalul uman. Dezvoltarea rurala durabila depinde de nivelul educatiei populatiei.

Nivelul scazut de instruire se reflecta in calitatea fortei de munca din mediul rural, fiind un factor restrictiv pentru dezvoltarea economica din aceasta zona.

Referitor la infrastructura scolara exista discrepante evidente, calitatea educatiei este reduca pe de o parte din cauza slabei dotari a infrastructurii educationale, iar pe de alta parte din cauza nivelului de pregatire/experienta al profesorilor.

Infrastructura si facilitatile aferente educatiei si formarii profesionale constituie instrumente importante pentru conversia fortei de munca agricole in forta de munca non-agricola in vederea diversificarii economiei rurale.

Unitatile de invatamant din spatiul rural, reprezentate de gradinite, unitati primare si gimnaziale sunt slab dotate in ceea ce priveste materialul tehnic si didactic.

Scolile din spatiu rural sunt insuficient dotate din punctul de vedere al Tehnologiei IT. De asemenea o alta problema importanta o constituie dificultatea de a atrage personal calificat in zonele rurale.

Situatia critica actuala a invatamantului, in zonele rurale, se datoreaza unor factori interni si externi mediului rural cum ar fi:

- mentalitatea oamenilor (folosirea copiilor la muncile agricole in detrimentul scolii);
- lipsa institutiilor de nivel liceal in zona rurala;
- suplinirea lipsei de cadre didactice prin inlocuirea acestora cu „pseudo-profesori”;
- lipsa mijloacelor materiale familiale care nu permit intretinerea in scoala a copiilor;
- nealocarea de catre guvern a unor fonduri suficiente pentru educatie si a subventiilor pentru familiile din zonele rurale cu venituri mici;

- starea infrastructurii educationale si lipsa dotarii corespunzatoare.

Infrastructura de educatie se bazeaza, in prezent pe o singuraunitate scolara: Scoala gimnaziala Ruginoasa unde functioneaza si gradinita. Corpul A al scolii I-VIII din Ruginoasa a fost reabilitat printr-un proiect PHARE în asociere cu Consiliul Judetean Neamt. Mai exista 1 scoala la Bozienii de Sus dar nu este functionala.

In total in scoala exista 10 Sali de clasa, un laborator IT, un teren de sport si o biblioteca scolara. Salile de clasa sunt repartizate astfel:

- pentru gradinita – 2
- pentru clasa O - 1
- pentru clasele I-IV - 3
- pentru clasele V-VIII - 4

Dintre acestea 4 Sali sunt cu mobilier vechi, necesita modernizare.

Scoala Ruginoasa este alimentata cu apa din reseau de apa comunala, are centrala termica proprie, tamplarie termopan.

In unitatea scolara din Ruginoasa este un colectiv de 174 elevi din care:

- 43 prescolari
- 14 clasa O
- 52 clasele I-IV
- 65 clasele V-VIII

deservit de 19 cadre didactice: 2 educatoare, 4 invatatoare si 13 profesori.

Cadrele didactice in functie de gradul didactic:

- Educatoare : 2 titulari,1 DEF. Si 1 GR.II
- Invatatoare : 3 titulari si 1 suplinitor,1 GR.I,3 DEF.
- Profesori :6 titulari si 7 suplinitori ,3 GR.I,3 GR.II,3 DEF.,4 DEB.



4.4.2 Cultura si arta

In ultimii ani s-a constatat o continua degradare a mediului cultural al Romaniei pe fondul reducerii sprijinului financiar acordat domeniului, atat din partea bugetului public, cat si din partea finantatorilor privati.


In majoritatea zonelor rurale, situatia mediului cultural este critica. Caminele culturale desi beneficiaza de un sediu propriu, fie nu sunt dotate corespunzator, fie si-au incetat activitatea si servesc altor destinatii, fie se afla intr-o stare avansata de degradare.

Bibliotecile din zonele rurale se afla in situatii similare. In anul 2005 se inregistra un numar de peste 8.000 de biblioteci, insa doar o mica parte dintre acestea desfasurau activitati specifice.


Infrastructura de cultura din comuna Ruginoasa cuprinde 1 camin cultural nefunctional – situat in vechea cladire a scolii – dat spre concesiune – fabrica de confectii.

In comuna Ruginoasa sunt 2 biserici ortodoxe:

- **la Ruginoasa – „Sf. Nicolae”**



- la Bozienii de Sus – „Înaltarea Domnului”



Biserica „Sf, Nicolae” Ruginoasa

Biserica din localitate a fost zidita pe locul unde a ars în 1889 biserica veche. Lucrul a fost început în 1924, preot fiind atunci Ion Paroseanu, iar tarnosirea a avut loc în 1952, preot fiind Victor N. Stan. Biserica actuala este zidita din piatrasi caramida, pe temelie de beton, si este acoperita cu tabla. Ea este în forma de cruce, cu doua turle, si a fost ridicata din contributiile ale localnicilor, la care s-a adaugat si o suma de 40. 000 lei dinainte de inflatie, donati de fiul satului, Arhiereul Ilarion Mircea Bacauanul. Fiind în stil bizantin, biserica are pe afara 77 firide cu pictura în fresca, usa de la intrare este din tabla de aramasi are pe ea chipul Sfantului Nicolae, iar usa de la Altar, din acelasi material are reprezentat pe ea chipul Sfantului Arhanghel Mihail, ambele usi fiind lucrate la Scoala de Arte si Meserii din Roman, în anul 1939, de catre maestrul N. Ciongrade. Pictura interioara a fost realizata în anii 1951-1952 de catre pictorul D. Irimescu, doar Sfintii Andrei si Kiril, din partea dreapta a Altarului fiind pictati de colegul lui Irimescu, pictorul Profeta, aflat în vizita la bunul sau prieten. Catapeteasmna si cafascul au fost sculptate în lemn de stejar de catre mesterul Ion Croitoru din Grumazesti, Neamt.

Biserica „Înaltarea Domnului” Bozienii de Sus

Datare: biserică – sec. XVII, adaugiri sec. XIX, turn cloponita (1855)

Biserica poate fi datată în timpul domniei lui Vasile Lupu care a ctitorit-o, după cum se afirmă în pisania zugrăvită deasupra ușii. Edificiul are planul triconic, cu absida altarului de formă pentagonală iar sanurile laterale cu numai trei fațade. Nu are turlă, ci doar o clopotniță pe latura de sud, deasupra intrării. Boltile sunt simple, de formă unor calote sferice, naosul fiind separat de pronaos printr-un singur arc sprijinit lateral pe doi pilastri. Ferestrele au chenar simplu de piatră în cazul celor de la naos, axa lor e deplasată mai spre vest de axa transversală a boltii.

4.5. Sanatate si servicii medicale. Asistenta sociala

4.5.1 Sanatate si servicii medicale

În zonele rurale, serviciile de sănătate pot fi catalogate ca fiind precare, situându-se cu mult sub nivelul serviciilor medicale practicate în zona urbană. În majoritatea comunelor, se asigură numai serviciile sanitare primare.

Gradul de asigurare cu servicii medicale de către personalul calificat este în general scăzut, numărul medicilor fiind relativ mic în raport cu numărul de locuitori (în medie 1.714 locuitori la 1 medic, față de o medie de aproximativ 6,6 ori mai mică în zona urbană).

Numărul dispensarelor medicale comunale este și el foarte mic. Pentru servicii de specialitate, locuitorii din rural trebuie să apeleze, de regulă, la unitățile medicale din orașe și municipii, distanțele până la primul oraș fiind în unele cazuri mari, fiind imposibilă astfel intervenția de urgență cu ajutorul salvărilor în cazurile grave.

Calitatea actului medical din mediul rural este relativ scăzută, în principal din cauza slabei dotări cu clădiri și cu aparatură medicală, de regulă învechită sau chiar inexistentă.

In zonele rurale, serviciile de sanatate pot fi catalogate ca fiind precare, situandu-se cu mult sub nivelul serviciilor medicale practicate in zona urbana. In majoritatea comunelor, se asigura numai serviciile sanitare primare.

Pe raza comunei Ruginoasa exista 1 dispensar uman deservit de 1 medic si 1 asistent medical si o farmacie umana. Pentru probleme mai grave populatia este obligata sa se deplaseze in alte localitati. Dispensarul trebuie reabilitat si dotat pentru a indeplini standardele necesare autorizarilor, inclusiv facilitatile legate de utilitati. In comuna exista cabinet stomatologic deservit de un medic.

4.5.2. Asistenta sociala

In Romania, sistemul de asistenta sociala inca se confrunta cu multe lipsuri si incoerente, avand o dezvoltare inegala mai ales in ceea ce priveste mediul rural.

Asistenta sociala cuprinde, in afara de plata prestatilor sociale, acordarea de servicii adresate persoanelor varstnice, persoanelor cu handicap, copiilor aflati in situatii de dificultate, victimelor violentei in familie, altor categorii de persoane cu venituri mici.

Una din cele mai des invocate probleme ale sistemului de asistenta sociala este prezenta redusa a specialistilor si, adesea, substituirea acestora cu angajati fara studii de specialitate. Deficitul de specialisti in mediul rural este dublat de numarul redus al personalului cu atributii de asistenta sociala. Aproape 50% din consiliile locale au transferat atributiile de gestionare a beneficiilor de asistenta sociala unuia sau mai multor angajati, de regula lucratorului social, secretarului primariei sau bibliotecarului.

In ceea ce priveste infrastructura de servicii sociale exista serviciul social acreditat in cadrul primariei in cadrul caruia se ofera consiliere tuturor persoanelor care solicita.

Numar anchete sociale întocmite în anul 2013 - 230 , din care:

- 150 - pentru cereri Venitul minim garantat - la domiciliul sau, dupa caz, la resedinta solicitantului ajutorului social, pentru a verifica situatia ce rezulta din datele înscrise în actele doveditoare;
- pentru cereri alocatii de sustinere a familiei (complementara, etc) - la domiciliul sau, dupa caz, la resedinta solicitantului, pentru a verifica situatia ce rezulta din datele înscrise în actele doveditoare;
- 40 - pentru bani de liceu - la domiciliul sau, dupa caz, la resedinta solicitantului, pentru a întocmi o situatie reala asupra veniturilor familiei;
- 30 - pentru persoane cu handicap - pentru întocmirea dosarului în vederea încadrării la unele grade de invaliditate, boli, etc
- 10 - pentru instantele de judecata - la solicitarea acestora în cazul divorturilor cu copii, actiuni de încredintare si reîncredintare minori, stabilire program vizitare minor, prin care se constata conditiile materiale si morale oferite minorilor si legaturile de atasament create, reglementate de catre Codul familiei si Codul de procedura civila sau dosare de punere sub interdictie a unor persoane care, prin comportamentul lor, sunt un pericol social pentru colectivitate si nu mai pot sa-si apere singure interesele

4.6. Conditii de locuit si alte dotari

Fondul de locuinte pe intreaga comuna este in general in stare buna(intretinute) totalizand un numar de 847 de locuinte : 715 in satul Ruginoasa si 132 in satul Bozienii de Sus.

Locuintele sunt pe structura

- chirpici: 50%
- valatuci: 5%
- BCA, boltari: 10%
- caramida: 35%

In ultimii ani s-a remarcat o tendinta de imbunatatire a confortului la locuintelenou construite, cladirile fiind realizate din zidarie caramida cu stalpisorii din betonarmat. Numarul mediu de camere intr-o locuinta este de 3, numarul mediu de persoane intr-o gospodarie este de 2. Locuintele au o suprafata locuibila de 148.689 mp.

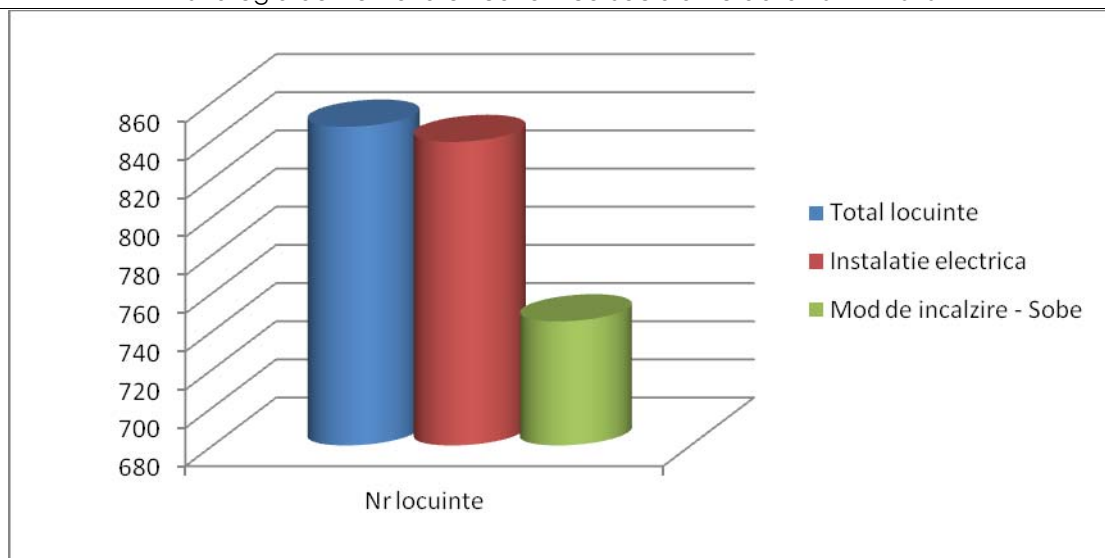
Tipologia gospodariilor

Nr. total de gospodarii	Numar de gospodarii dupa forma de proprietate			
	particulara	de stat	ale cultelor	alte forme
900	896	3	1	-

Dotarea locuintelor:

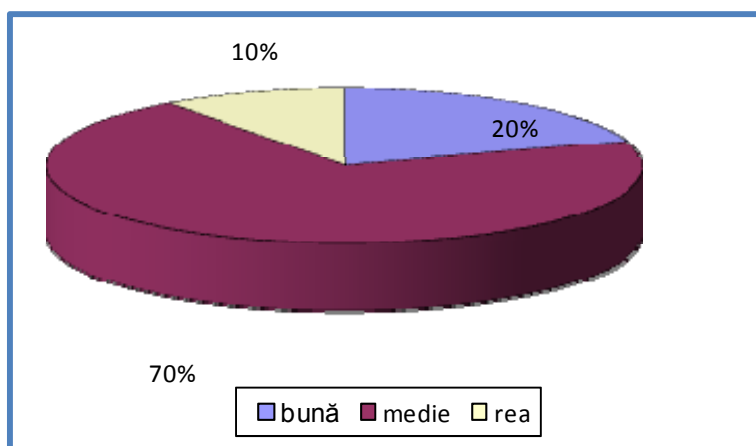
Nr. locuinte	Instalatie apa	Canalizare	Instalatie electrica	Gaze	Mod de incalzire		Dependinte	
					Termoficare	sobe	Bucat.	Baie
847	85	52	839	-	102	745	720	71

Comuna Ruginoasa
Strategia de Dezvoltare Economico-Sociala Durabila 2014 – 2020



Starea fizica a constructiilor(%)

- buna 20 %;
- medie 70%;
- rea 10%.



Comuna dispune de telefonie mobila pentru reseaua Orange, Vodafone, Cosmote in sa exista zone in comuna unde nu este semnal pentru aceste retele. In comuna sunt instalate posturi de telefonie, acces la reseaua de televiziune se realizeaza prin cablu – SC SORADIN SRL, prin satelit. Majoritatea familiilor detin televizoare si aparate radio.,

4.7. Cadrul socio-economic

4.7.1 Context general socio-economic

Potrivit rezultatelor definitive ale recensământului populației și locuințelor 2011, comunicate de Institutul Național de Statistică (INS), în satele și comunele României trăiesc 9.256 mii de locuitori, reprezentând 46% din totalul populației stabile. Față de situația de la penultimul recensământ, ponderea populației stabile din mediul urban a crescut cu 1,3 puncte procentuale în detrimentul mediului rural.

Conform datelor INS – RP 2011, zonele rurale din România acoperă 87,1% din teritoriul țării, cuprinzând 47,2% din populație.

Contribuția agriculturii la PIB a fost întotdeauna ridicată. Valoarea adăugată brută (VAB) a agriculturii a reprezentat 6,5% din totalul VAB (*Sursa: Studiu Comisia Națională de prognoza 2011*). Cu toate acestea, ea rămâne scăzută, având în vedere resursele neutilizate. La nivel național VAB a înregistrat o valoare de 114.744,8 milioane Euro în anul 2012. (*sursa Eurostat*).

Comuna Ruginoasa este o unitate administrativ teritorială tipică pentru zona de deal și de aici rezultă principalele caracteristici socio – economice. Astfel, majoritatea populației își câștigă existența prin agricultură și creșterea animalelor. Fără modernizarea proprietăților de după 1990, precum și gradul insuficient de mecanizare nu permit o agricultură performantă, aceasta fiind în acest moment una de subsistență. Și creșterea animalelor nu se desfășoară în sistem industrial, cu eficiență de înaltă, ci prin intermediul gospodăriilor individuale.

Trebuie însă spus că există un număr de 271 persoane, care își câștigă existența din alte meserii decât cele agricole. Această diversificare a surselor de venituri reprezintă un avantaj care poate fi valorificat în viitor, odată cu apariția fondurilor pentru dezvoltare rurală.

La nivel de comuna exista 46 de societati comerciale, Asociatii Familiale, Persoane Fizice autorizate, intreprinderi individuale.

Relativa apropiere fata de aglomerarile urbane mai dezvoltate face ca un numar insemnat de locuitori ai comunei sa fie salariati în alte localitati – 221 in mediul rural si 210 in mediul urban. În aceste conditii resursele financiare ale populatiei, bazate în principal pe agriculturasi cresterea animalelor, sunt reduse si modeste.

Se impune asadar o diversificare a economiei locale prin atragerea de investitori în zona. În afara de investitii în ferme de animale si agricultura, se pot face investitii si în alte activitati economice, cum ar fi localizarea unor fabrici din alte regiuni, în conditiile în care comuna dispune de forta de munca. Nu trebuie însa neglijate initiative economice individuale la nivel de comuna, cum ar fi deschiderea de ciupercarii, cresterea prepelitelor, etc., afaceri care sa nu necesite capitaluri de start importante, deoarece locuitorii nu dispun de aceste sume.

Ar mai fi de adaugat ca în conditiile socio – economice date, zona sufera de migratie de forta de munca spre vestul Europei, un lucru care are doua aspecte:

- unul pozitiv legat de aducerea de venituri în comuna, fapt care impulsioneazasi alte domenii, cum ar fi constructiile;
- unul negativ legat de situatia demografica, de pericolul îmbatranirii populatiei si de absenta fortei de munca calificate.

Fenomenul nu poate fi înca masurat cu exactitate si apreciat datorita aspectelor legate de munca fara forme legale în strainatate.

4.7.2. Agricultura si cresterea animalelor

4.7.2.a Agricultura si cresterea animalelor

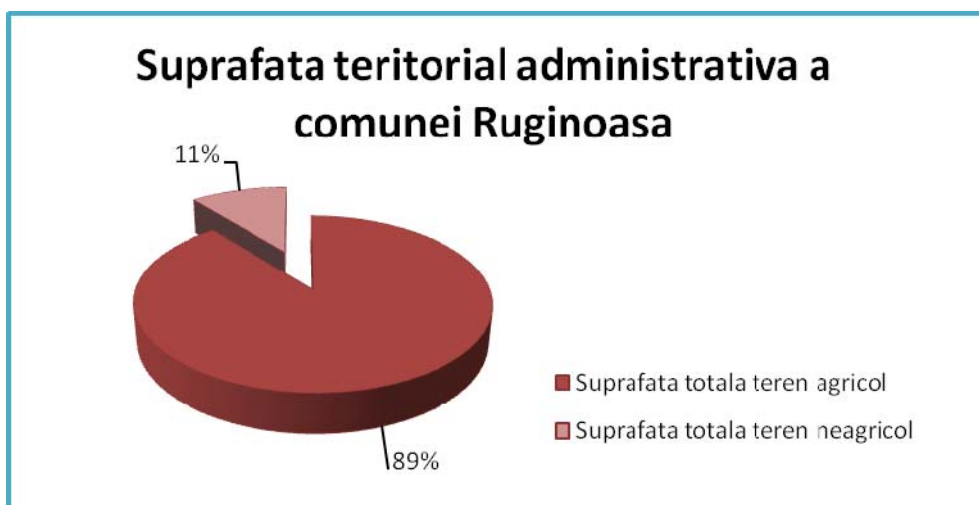
Agricultura este un sector de importanta majora in Romania insa aceasta prezinta discrepante semnificative fata de UE in materie de productivitate a sectorului agricol.

Subdezvoltarea agriculturii din Romania este cauzata in principal de alocarea redusa de capital pentru investitii si exploatare.

Conform Recensamantului General Agricol din 2010 modificarile structurale din Romania au fost in continuare foarte mici. In 2010 numarul total al exploatatilor agricole era de 3,859 mii, cu 2% mai putine decat in 2007. Dintre acestea, 99,2% erau exploatatii fara personalitate juridica (exploatatii agricole individuale, persoane fizice autorizate, intreprinderi familiale), care operau 53,5 % din totalul suprafatei agricole utilizate. Diferenta de 30,228 mii exploatatii agricole cu personalitate juridica (0,8%), utilizau 5,85 mil.ha (46,5% din total SAU), avand o marime medie de 191 ha/exploatare. (Sursa: PNDR, Analiza socio-economica in perspectiva dezvoltarii rurale 2014-2020)

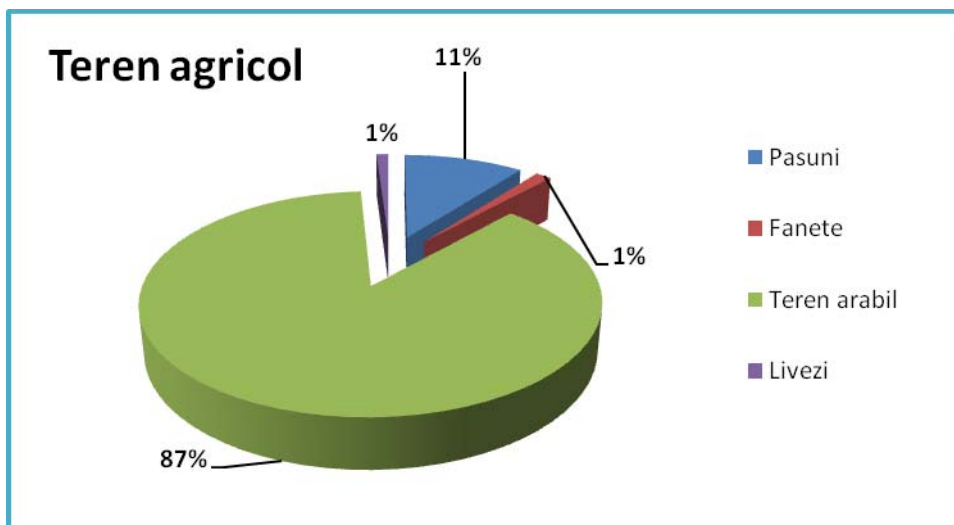
Conditii climaterice si de sol permit desfasurarea unei agriculturi care poate fi competitiva in conditiile unei mecanizari corespunzatoare. Populatia ocupata in agricultura este de 660 persoane.

Agricultura si cresterea animalelor sunt principalele ramuri economice ale comunei, cele care asigura existenta majoritatii populatiei.



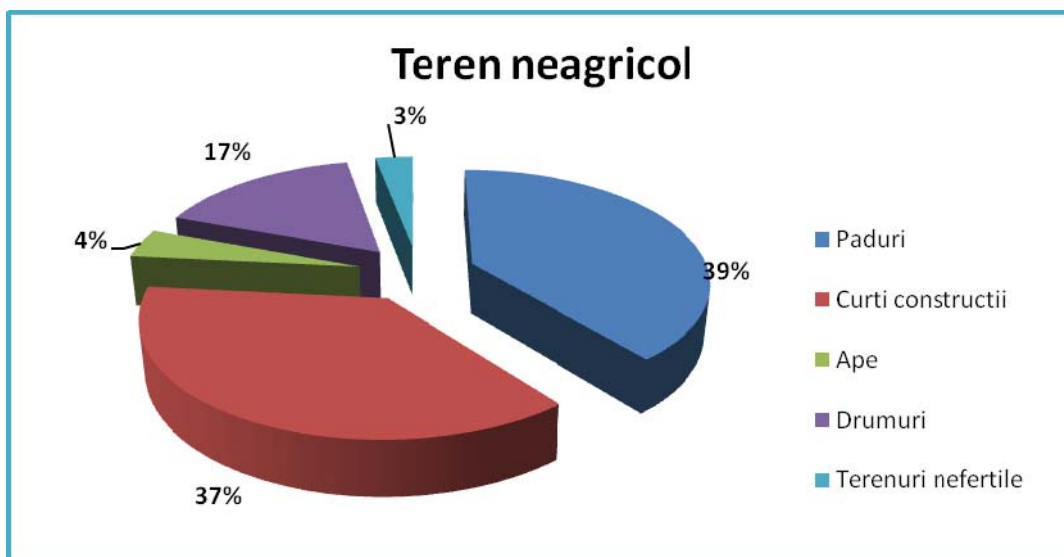
Comuna are o suprafata totala de 2700 hectare din care:

- ✓ Teren agricol 2333ha:
 - 2035 ha teren arabil
 - 242 ha pasuni
 - 32 ha fanete
 - 24 ha livezi



✓ Teren neagricol 367 ha:

- 144 ha paduri
- 60 ha drumuri
- 137 ha curti constructii
- 11 ha terenuri nefertile
- 15 ha ape



Din suprafata totala a comunei 137hectare este teren intravilan.

Principalele culturi la nivelul comunei Ruginoasa sunt: porumb, grau, floarea soarelui, orz, legume, fasole, cartofi si plante tehnice: sfecla de zahar, rapita, soia.

Cresterea animalelor este o îndeletnicire straveche în comuna Ruginoasa deoarece relieful de depresiune si terasa este favorabil dezvoltarii plantelor ierboase. Iar suprafetele de pasuni si fanete sunt însemnate. Datorita suprafetelor existente de pasune de pe raza comunei, în viitor se pot înfiinta ferme de crestere a bovinelor si ovinelor, existand premizele fizice pentru fabricile de nutreturi combinate necesare.

Referitor la numarul de capete de animale situatia este prezentata mai jos:

cai	bovine	Ovine	porcine	caprine	pasari	stupi
50	247	577	147	46	2869	45

Gradul de mecanizare al agriculturii este scazut si din acest motiv si productivitatea este scazuta. Aceasta situatie se datoreaza si suprafetelor agricole individuale reduse care nu permit investitii in mecanizare, investitii ce nu ar fi amortizate. Toate utilajele sunt in zona de ses.

Gradul de echipare si dotare tehnica in agricultura:

Tractoare	Semanatori		Plug +Disc		Scule si utilaje auxiliare
	Tractiune mecanica	Tractiune animala	Tractiune mecanica	Tractiune animala	
27	9	12	7	27	38

Organizarea pe plan local a agriculturii:

Tip de organizare	Specificul activitatii	Anul înfiintarii	Numar
Societati comerciale	Cresterea animalelor	2002	1
	Cultivarea terenului	2003	1
Asociatii familiale	Cultivarea terenului	2000-2010	9
PFA	Cultivarea terenului	2000-2010	2

In ultimul timp s-a constatat o tendinta de concentrare a terenurilor, tendinta care se va intensifica in viitor, fapt impus de o agricultura performanta.

Utilajele agricole actuale sunt performante, comuna nu dispune de un atelier pentru reparatii utilaje agricole, absolut necesar daca luam in calcul suprafata de teren arabil.

Ar mai fi de mentionat ca terenurile agricole sunt utilizate in proportie de 100 %, ierbicidarea si combaterea daunatorilor se face sporadic, se folosesc seminte si material saditor rezistent la boli si daunatori. Ingrasamintele chimice se folosesc in proportie 90%.

Eventuala renuntare la sistemul subventionarii va conduce la neutilizarea acestora, agricultura locala devenind una complet ecologica.

Principalele culturi agricole sunt porumbul, graul, orzul, cartoful, floarea soarelui, sfecla de zahar si legumele.

Exista un potential de prelucrare primara si avansata a produselor agricole si animale, care nu a fost inca fructificat pe deplin si care reprezinta o oportunitate de dezvoltare a comunei: prelucrarea laptelui, a carni, a legumelor, a florii soarelui, a cartofului, etc. Fructificarea acestui potential depinde in prima faza de comasarea terenurilor agricole, proprietatile mici nefiind rentabile. Trebuie facute demersuri in acest sens, iar primul pas consta in rezolvarea problemei proprietatii terenurilor. Apoi ar trebui gasiti investitori care sa cumpere sau sa arendeze terenurile. Ulterior vor veni investitiile mari in industrii conexe, cum ar fi industria alimentara.

Agricultura de pe raza comunei este una ecologica, fara a se utiliza ingrasaminte chimice in exces. Randamentul acestei activitati poate fi imbunatatit prin:

- construirea de platforme ecologice pentru colectarea si depozitarea gunoii de grajd si imprastierea acestuia dupa un an pe suprafetele agricole.
- comasarea suprafetelor agricole in vederea prelucrarii cat mai eficiente si cu randament sporit a terenului agricol.

Zona se preteaza si la cresterea pomilor fructiferi de genul prun, cires, par. Infiintarea unor astfel de culturi necesita insa investitii masive care se amortizeaza in timp mai indelungat. Insa domeniul reprezinta potential pentru dezvoltarea unor activitati legate de producerea si imbutelierea sucurilor naturale si a alcoolului.

In scopul dezvoltarii economice autoritatile locale au datoria de a sprijini intreprinzatorii privati pentru diversificarea gamei de produse prin introducerea unor activitati noi (cultura ciupercilor, sere, cresterea prepelitelor, cresterea melcilor, etc.).

Oportunitatile de finantare de genul programelor de finantare a agriculturii au fost prea putin folosite din cauza necunoasterii. Aceste tipuri de afaceri nu implica investitii foarte mari. Sprijinul autoritatilor locale catre potentialii intreprinzatori consta in acordarea de consultanta pentru intocmirea cererilor de finantare in domeniul dezvoltarii agricole.

4.7.3 Industria

Activitatea industriala este destul de scazuta la nivelul comunei Ruginoasa, dar exista un potential de dezvoltare a industriilor de valorificare a resurselor locale, respectiv industria alimentara (prelucrare carne, lapte, fructe, etc.).

Dezvoltarea industriala a comunei trebuie sa se faca in functie de resursele existente, iar autoritatile locale se pot implica in stimularea afacerilor:

- fixarea prin PUG a unei zone de intravilan destinata amplasamentelor industriale si asigurarea utilitatilor si a cailor de acces;
- dezvoltarea spiritului antreprenorial si oferirea de informatii in domeniul afacerilor si al finantarilor prin contactarea unor firme de consultanta;
- infiintarea unui abator la standarde, care sa deserveasca si localitatile limitrofe;
- infiintarea unor ferme de bovine;
- infiintare fabrica de prelucrare carne;
- construirea de brutarii si alte fabrici de panificatie;

Chiar daca cele enumerate mai sus par a nu avea legatura cu autoritatile locale, fiind de competenta investitorilor privati, in fapt autoritatile pot sprijini dezvoltarea afacerilor prin identificarea potentialelor firme dornice sa investeasca si acordarea unor facilitati, cum ar fi teren, scutiri si reduceri de taxe, etc. Sa nu uitam ca activitatile care necesita multa forta de munca se vor delocaliza din zona marilor orase (unde forta de munca este scumpa si putina) si se vor muta in mediul rural, unde forta de munca e mai ieftina.

Depinde de autoritati daca reusesc sa atraga aceste unitati economice. Atragerea investitorilor implica insa ca infrastructura de utilitati sa fie pusa la punct.

4.7.4. Serviciile

In anul 2011, densitatea IMM-urilor la 1000 de locuitori era de 9,64. Procentul IMM-urilor din rural atungea in 2011 la 19,35%, cel mai ridicat procent inregistrat din 2005 pana in 2011. Principalele obstacole in dezvoltarea mediului de afaceri in rural il constituie lipsa culturii antreprenoriale specifice si lipsa resurselor financiare necesare deschiderii unei afaceri.

Comuna dispune de 1 dispensar uman deservit de 1 medic si 1 asistent medical, 1 cabinet stomatologi, o farmacie si un dispensar veterinar.

Servicii existente în comuna :

- Oficiul Postal;
- Punct bancar Banca Cooperatista Econom Coop Bacau;
- Puncte Colectare lapte;
- Cabinet veterinar;

Servicii necesare:

- Cabinet notarial;
- Spalatorie AUTO;
- Centru de prelucrare a laptelui;
- Abator;
- Cizmarie, croitorie;
- Supermarket;
- Punct de informare a populatiei cu privire la legislatia europeana.

Lista unitati comerciale de pe raza comunei Ruginoasa, jud. Neamt

Nr. crt	Nume contribuabil	Domeniu de activitate	Adresa
1	IF APETROAIE MARANDA	Comerț cu amănuntul	Ruginoasa
2	IF CHIRILĂ IOAN	Comerț cu amănuntul	Ruginoasa
3	IF CIOBANU SABINA	Creșterea animalelor	Ruginoasa
4	IF GAVRILUT ANAMARIA	Comerț cu amănuntul	Ruginoasa
5	IF GĂBUROI SIMONA VASILICA	Comerț cu amănuntul	Ruginoasa
6	IF PORUMBIȚĂ IOAN	Comerț cu amănuntul	Ruginoasa
7	IF SIEA LIVIA	Comerț cu amănuntul	Ruginoasa
8	BANCA COOPERATIVA ECONOMICĂ BACĂU	Bancar	Bozienii de Sus
9	CENTRUL DE ÎNGRIJIRE ȘI ASISTENȚĂ SOCIALĂ	Asistență socială – centru de îngrijire bătrani	Ruginoasa
10	CJ APASERV SA	Captarea, tratarea si distribuția apei	Ruginoasa

Comuna Ruginoasa
Strategia de Dezvoltare Economico-Sociala Durabila 2014 – 2020

11	CONSUMCOOP DULCEȘTI	Comerț cu amănuntul	Ruginoasa
12	DISPENSAR RUGINOASA	Activități medicale	Ruginoasa
13	II ACATRINEI VIOREL	Construcții civile	Ruginoasa
15	II LUNGU VASILE	Prelucrare confecții metalice	Ruginoasa
16	II MURĂRIȚA IOAN	Cultivarea cerealelor (exclusiv orez), plantelor leguminoase și a plantelor producătoare de semințe oleaginoase	Ruginoasa
17	II MURĂRIȚA VASILE	Cultivarea cerealelor (exclusiv orez), plantelor leguminoase și a plantelor producătoare de semințe oleaginoase	Bozienii de Sus
18	II RUSU VASILE	Lucrări speciale de construcții	Ruginoasa
19	II TANASĂ IOAN	Cultivarea cerealelor (exclusiv orez), plantelor leguminoase și a plantelor producătoare de semințe oleaginoase	Ruginoasa
20	OFICIUL POȘTAL	Comunicații poștale	Ruginoasa
21	PFA MARIȘ IOAN	Morărit	Bahna Mare
22	PFA SÎEA GEORGETA	Comerț cu amănuntul	Ruginoasa
23	PFA DABIJA VIOREL	Comerț cu amănuntul	Ruginoasa
24	PFA GĂINARIU NECULAI	Cultivarea cerealelor (exclusiv orez), plantelor leguminoase și a plantelor producătoare de semințe oleaginoase	Ruginoasa
25	PFA MOISĂ NOREL	Cultivarea cerealelor (exclusiv orez), plantelor leguminoase și a plantelor producătoare de semințe oleaginoase	Ruginoasa
26	SC ACL INVEST SRL	Comerț cu amănuntul	Roman
27	SC AGROPETROCOR SRL	Creșterea animalelor Cultivarea cerealelor (exclusiv orez), plantelor leguminoase și a plantelor producătoare de semințe oleaginoase	Ruginoasa
28	SC ALIVAS TRADE COM SRL	Comerț cu amănuntul	Ruginoasa
29	SC ANDALEX TRANSCOM SRL	Transport materiale de construcții, comerț cu amănuntul	Ruginoasa
30	SC APETREI TRANS SRL	Transport marfă	Ruginoasa
31	SC CIPRIMAR SRL	Comerț cu amănuntul	Bozienii de Sus
32	SC EUROADYSA SRL	Comerț cu amănuntul	Ruginoasa
33	SC EUROTRANSCOR SRL	Transport marfă	Ruginoasa

Comuna Ruginoasa Strategia de Dezvoltare Economico-Sociala Durabila 2014 – 2020			
34	SC FARMACIA MINA SRL	Farmaceutic	Ruginoasa
35	SC FASTAGRI SRL	Cultivarea cerealelor (exclusiv orez), plantelor leguminoase și a plantelor producătoare de semințe oleaginoase	Secuieni
36	SC INTRANCRIS SRL	Comerț cu amănuntul	Ruginoasa
37	SC LORENA CONS SRL	Construcții civile	Ruginoasa
38	SC LORISIM TANASĂ SRL	Brutărie	Ruginoasa
39	SC LUMINIC SRL	Comerț cu amănuntul	Ruginoasa
40	SC MARELIZ SRL	Comerț cu amănuntul, Bar	Bozienii de Sus
41	SC MCV CONSTRUCT	Construcții civile	Ruginoasa
42	SC MIBOCONS SRL	Construcții civile	Ruginoasa
43	SC ROMTELECOM SA	Telecomunicații, internet	Roman
44	SC SCOP IMPEX SRL	Comerț cu amănuntul	Ruginoasa
45	SC SIMIAL DISTRIBUTION SRL	Comerț cu amănuntul	Roman
46	SC SMARALD DENTAL SRL	Stomatologic	Roman

4.7.5. Turism si agroturism

Oferta de servicii turistice este practic inexistentă, neexistând pensiuni agroturistice incluse în circuitul turistic.

Comuna nu are potențial turistic.

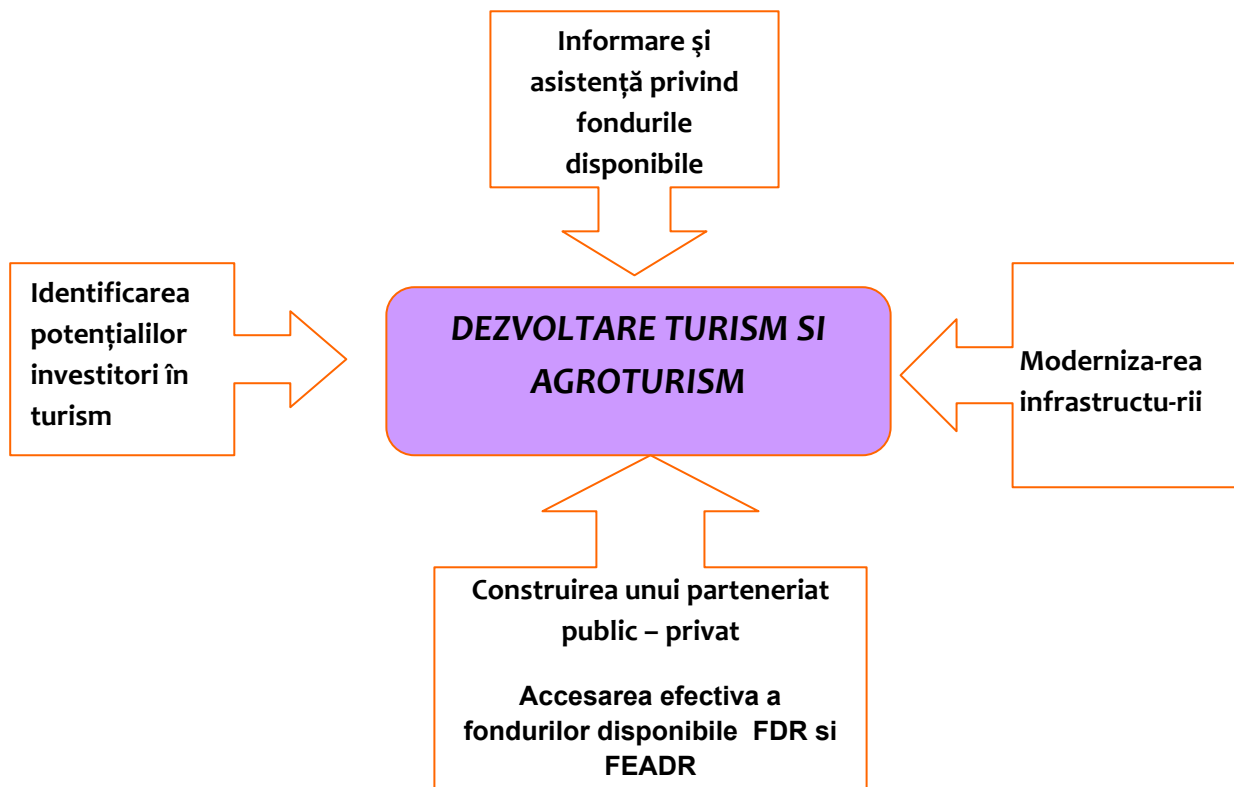
Există însă posibilitate pentru înființarea unei pensiuni turistice cu iaz (1,5 ha luciu de apă).

Atragerea turistilor implică însă construirea unor oferte turistice complexe, eventual comune cu zonele limitrofe. O ofertă complexă implică o zonă de agrement (cu terenuri de tenis, golf, biliard, popicarie, etc.), cazare, pescuit, calarie, vanatoare, sport, etc.

Exploatarea acestui potențial turistic necesită fonduri pentru amenajarea de pensiuni agroturistice și alte obiective turistice, fonduri care pot fi accesate prin Fondurile structurale – fondul de dezvoltare regională și fondul de dezvoltare rurală. Aceste scheme de finanțare au componente care se adresează dezvoltării turismului și agroturismului.

Dezvoltarea turismului este dependentasi de modernizarea infrastructurii. Izolarea comunei implica fonduri mai mari pentru infrastructura, dar are si avantajul unei poluari reduse si al conservarii mediului înconjurator.

Administratia locala are mai multe sarcini:



4.8. Infrastructura

In mediul rural, calitatea si dezvoltarea drumurilor comunale publice prezinta mari decalaje fata de standardele UE. La finalul anului 2011, din 31639 km drumuri comunale, doar 7% erau modernizate, cea mai mare parte fiind drumuri pietruite (48%) si drumuri de pamant (29%).

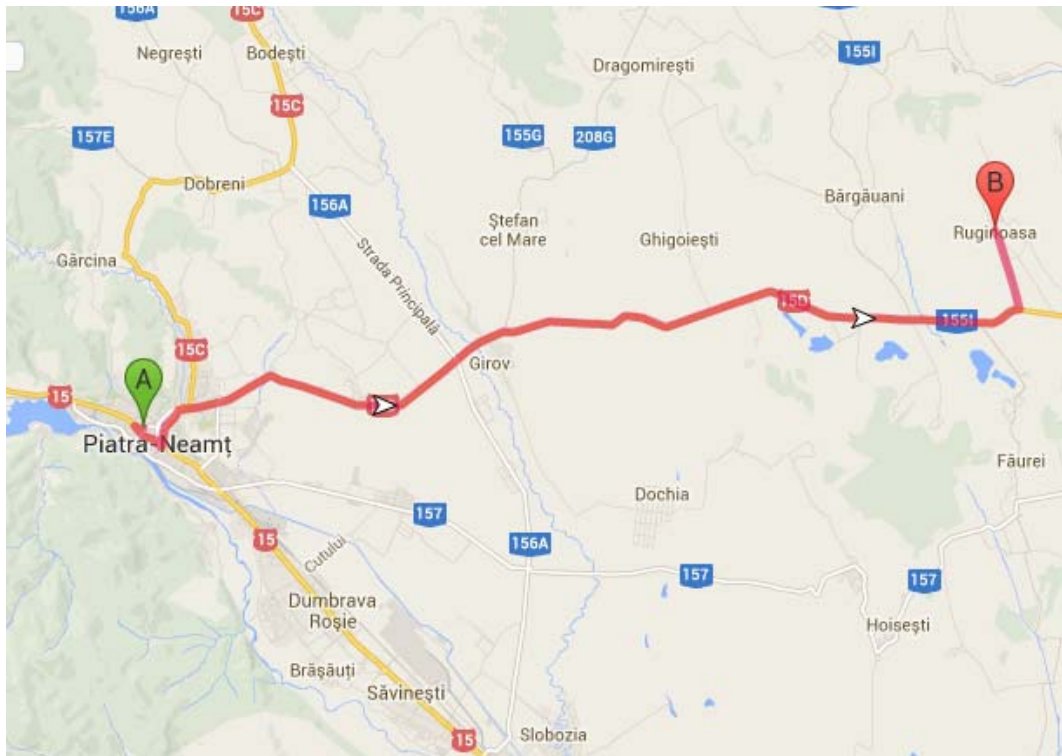
Infrastructura rutiera improprie cauzeaza dificultati in dezvoltarea economica, umana si sociala.

De asemenea, o importanta majora, in localitatile rurale o au alimentarea cu apa potabila si canalizarea apelor uzate. Acesteasunt esentiale din punctul de vedere al urmatorilor indicatori: confortul locuitorilor, igiena si sanatatea acestora, atractivitatea comunei pentru investitorii privati, valorificarea potentialului turistic si protectia mediului.

Infrastructura fizica (apa – canal, electricitate, gaze naturale, drumuri, etc.) a comunei trebuie modernizata si necesita fonduri de care comuna nu dispune. Situatiia actuala in domeniul infrastructurii fizice este superioara altor comune similare. Insa costurile de modernizare si introducerea a infrastructurii fizice vor fi mai crescute si datorita pozitiei geografice. Singura solutie pentru rezolvarea infrastructurii fizice (de care depinde dezvoltarea economica propriu-zisa) este accesarea fondurilor structurale legate de modernizarea infrastructurii rurale. In acelasi timp trebuie foarte atent studiate pragurile pana la care comuna se poate indatora in scopul asigurarii cofinantarii proiectelor si a platii studiilor de fezabilitate. Vor trebui executate studii de fezabilitate, apoi identificate resursele financiare, urmand ca in continuare sa se porneasca executia lucrarilor, incepand cu tronsoanele unde populatia este mai numeroasa. Pentru introducerea retelelor de utilitati va trebui colaborat cu autoritatile din comunele limitrofe, deoarece retele comune de utilitati pentru un numar mai mare de beneficiari (ex. apa, canalizare, statie de epurare a apelor uzate, gaz metan, colectare deseuri) inseamna costuri mai mici de exploatare si intretinere.

4.8.1. Infrastructura de drumuri si transport

Comuna Ruginoasa se afla la o distanta de 31 km de resedinta de judet – Piatra Neamt si la 24 de km de orasul Roman.



Legatura comunei Ruginoasa cu municipiile Piatra Neamt si Roman se face prin DN 15 D care traverseaza comuna în partea de sud, de la vest la est. Legatura între satele Bozienii de Sus si Ruginoasa se face prin DJ 157 I.

Drumul national DN 15 D este asfaltat în interiorul comunei pe o distanta de 4.2 km si drum judetean asfaltat 3.7km.

In comuna Ruginoasa sunt:

- ✓ 4.2 km drum national asfaltat;
- ✓ 3.7 km drum judetean asfaltat;
- ✓ 2.5 km drum comunal asfaltat – DC 187 Ruginoasa - Valeni;
- ✓ 2.5 km drum comunal pietruit – DC 186 Ruginoasa - Britcani;

- ✓ 3.6 km drum comunal nepietruit.

Este o infrastructura care necesita modernizare. Infrastructura rutiera va trebui modernizata in paralel cu introducerea - extinderea celorlalte retele de utilitati (apa, canal, gaze naturale, etc.). Dezvoltare turistica si agroturistica a comunei impune modernizarea retelei de drumuri catre zonele de interes care se preteaza la astfel de activitati.

Mijloacele de transport folosite de populatie sunt autobuze si microbuze ale unor firme de transport din Piatra Neamt si Roman. Rutele cele mai folosite sunt Piatra Neamt – Roman La DN 15 Deste 1 refugiu de calatori.

4.8.2. Infrastructura de utilitati

Energie electrica

Gospodariile comunei sunt racordate la reseaua electrica în proportie de 95%, comuna dispunand si de iluminat public stradal. Distributia energiei electrice se realizeaza printr-un sistem de retele electrice de înalta, medie si joasa tensiune. Exista 19.5 km retea electrica, este necesara extinderea retelei electrice la toate gospodariile din comuna. Comuna dispune de 6 posturi TRAFU x 180 KV.

Alimentare cu apa

Comuna Ruginoasa dispune de o retea de apa potabila. Comuna dispune de 17.5 km retea de alimentare cu apa.

În prezent majoritatea populatiei utilizeaza apa din fantani. Partea din nord a satului Ruginoasa duce lipsa de fantani.

Asezarea geografica face ca panza freatica sa fie la mica adancime, însa exista fenomene de poluare a acesteia datorita gospodariilor populatiei (în absenta canalizarii) si a dejectiilor animale. Se impune ca o necesitate introducerea retelei de furnizare a apei

potabile in toate zonele comunei, construirea unei retele de canalizare si a statiilor de epurare a apelor uzate.

Canalizare

Nu exista retea de canalizare. Evacuarea apelor uzate de la populatie se realizeaza prin latrine în sistem uscat sau fose septice, cu evacuarea apei uzate în subteran. Din acest motiv, dar si datorita cresterii animalelor, exista pericolul de poluare a panzei freatice cu nitrati, nitriti si fecale.

Exista studiu de fezabilitate pentru introducerea retelei de canalizare pe 18 km.

Gaz metan

Nu exista retea de gaz metan si cea mai ieftina solutie consta in extinderea retelei din localitatile invecinate care au retea. Trebuie luat in calcul costul destul de ridicat al combustibililor epuizabili, cum e gazul metan. Introducerea retelei de gaz implica consultarea populatiei pentru a afla gradul in care aceasta este dispusa sa cofinanteze lucrarea.

Oricum, in primul rand vor fi conectate la gaz metan institutiile publice (scoli, dispensare medicale, etc.) si apoi gospodariile populatiei.

Pentru prepararea alimentelor locuitorii folosesc combustibili solizi (lemne) si butelii cu butan. Pentru incalzire se utilizeaza combustibilul solid (lemn) si sobe clasice. Exista centrale termice pe combustibili solizi (lemn) la institutiile publice (primaria, scolile).

Colectarea deseurilor

Exista un sistem de colectare a deseurilor adunate in gospodariile populatiei – operator de colectare SC LEMAR INDUSTRIES SRL Piatra Neamt.

In comuna nu exista platforme organizate pentru depozitarea deseurilor menajere, dar dispune de terenuri pentru amenajarea unor astfel de platforme.

Comuna Ruginoasa face parte din proiectul "Sistem de Management Integrat al Deseurilor in Judetul Neamt" pentru gestionarea deseurilor care va contribui la dezvoltarea durabila a judetului Neamt. Comuna Ruginoasa face parte din zona 1 care va transporta deseurile la statia de transfer de la Girov.

4.9. Managementul si amenajarea teritoriului

Amenajarea teritoriului reprezinta expresia spatiala a politicilor economice, sociale, culturale si ecologice ale societatii.

Amenajarea teritoriului are ca scop principal crearea unui nucleu comun care sa armonizeze politicile economice, sociale, ecologice si culturale, stabilite la nivel national si local, in vederea asigurarii unei dezvoltari echilibrate a diferitelor zone ale tarii, rezultatul final fiind cresterea coeziunii si eficientei relatiilor economice si sociale dintre acestea.

4.9.1 Context national

In Romania, activitatile de amenajare teritoriului si de urbanism se desfasoara conform **Legii 350/2001** privind amenajarea teritoriului si urbanismul, cu modificarile ulterioare.

Obiectivele amenajarii teritoriului constau in:

- Dezvoltarea economica si sociala echilibrata a regiunilor si zonelor, cu respectarea specificului acestora,
- Imbunatatirea calitatii vietii oamenilor si colectivitatilor umane,
- Gestionarea responsabila a resurselor naturale si protectia mediului, utilizarea rationala a teritoriului.

Legii 350/2001 stabileste regulile pentru desfasurarea activitatii de amenajare a teritoriului si principiile de baza ale acestei activitati: principiului ierarhizarii, coeziunii si integrarii spatiale la nivel national, regional, judetean, orasenesc si comunal.

Activitatea de amenajare a teritoriului este coordonata de Guvern prin Ministerul Dezvoltarii Regionale si Administratiei Publice, care are urmatoarele atributii:

- Elaborarea Planului de Amenajare a Teritoriului National – PATN;
- Elaborarea Planului de Amenajare a Teritoriului Regional – PATR – care fundamenteaza dezvoltarea regionala;
- Colaborarea cu ministerele, precum si cu celelalte organe ale administratiei publice centrale, pentru fundamentarea, din punct de vedere al amenajarii teritoriului si a programelor strategice sectoriale;
- Colaborarea cu consiliile pentru dezvoltare regionala, consiliile judetene si consiliile locale, precum si urmarirea modului in care se aplica programele guvernamentale si liniile directoare in domeniul amenajarii teritoriului la nivel regional, judetean si local;
- Avizarea documentatiilor de amenajare a teritoriului, potrivit competentelor stabilite prin lege.

Atributiile administratiei publice locale in domeniul amenajarii teritoriului

Consiliul local asigura respectarea prevederilor cuprinse in documentatiile de amenajare a teritoriului aprobate. In indeplinirea atributiilor sale in domeniul amenajarii teritoriului, consiliul local utilizeaza informatii din toate domeniile de activitate economico-sociala.

4.9.2 Context european

Principalele documente europene in vigoare care sintetizeaza experienta privind amenajarea teritoriului si la care Romania isi aliniaza politicile sale sunt:

- ”Carta europeana a amenajarii teritoriului” este primul document strategic, la nivel european, adoptat in 1983, la cea de a 6-a Conferinta Europeana a Ministrilor Responsabili cu Amenajarea Teritoriului (CEMAT), care a avut loc la Torremolinos, Spania. Aceasta defineste amenajarea teritoriului ca «expresia spatiala a politicilor

economice, sociale, culturale si ecologice a tuturor societatilei» si stabileste ca obiective fundamentale: dezvoltarea socio-economica echilibrata a regiunilor, ameliorarea calitatii vietii, gestionarea responsabila a resurselor naturale si protectia mediului, utilizarea rationala a solului.

- *Schema de Dezvoltare a Spatiului Comunitar (SDEC)* – Dezvoltarea spatiala echilibrata si durabila a teritoriului Uniunii Europene - document al Uniunii Europene, adoptata la Consiliul Informal al Ministrilor Responsabili cu Amenajarea Teritoriului din tarile Uniunii Europene – Potsdam, Germania (mai 1999)
- *Principii directoare pentru o dezvoltare teritoriala durabila a continentului european*– document al Consiliului Europei, adoptat la Conferinta Europeana a Ministrilor Responsabili cu Amenajarea Teritoriului (CEMAT) – Hanovra, Germania (septembrie 2000)
- *Agenda Teritoriala Europeana* - document al COMISIEI EUROPENE (mai 2007)

Activitatea de amenajare a teritoriului la nivel european este sprijinita prin Programele de Cooperare Teritoriala Europeana:

- INTERREG finantat prin Fondul European de Dezvoltare Regionala si avand ca obiectiv schimbul de experienta si bune practici in vederea imbunatatirii politicilor si instrumentelor regionale in domeniul amenajarii teritoriului;
- ESPON – Reteaua europeana de observare a dezvoltarii si coeziunii teritoriale, care finanteaza cercetarea teritoriului european.

4.9.3 Dezvoltarea rurala si amenajarea teritoriului

Conceptul "amenajarea teritoriului" a aparut in perioada exodului rural catre orasele care se dezvoltau in ritm accelerat sub influenta revolutiei industriale. A aparut necesitatea de a separa spatial functiile urbane: de locuit, de munca, de cultura, de circulatie etc., amenajarea teritoriului extinzandu-se asupra ansamblului spatiului geografic, atat urban cat si rural.

Elaborarea planurilor de amenajare regionala a teritoriului trebuie sa se bazeze pe un complex de elemente de baza, de natura diferita pentru a determina solutii tehnice prietenoase fata de mediu, utile si eficiente pe plan economico-social.

Legea fondului funciar, prevede ca organizarea si amenajarea teritoriului agricol - componenta dominanta a spatiului rural - trebuie sa asigure crearea conditiilor pentru o mai buna folosire a terenurilor in scopul productiei agricole, pe baza de studii si proiecte pentru rezolvarea urmatoarelor probleme:

- corelarea dezvoltarii agriculturii cu celelalte activitati economice si sociale din zona, stabilind masuri care sa determine cresterea productiei agricole si imbunatatirea exploatarei terenului, cunoasterea terenurilor pe proprietari si destinatii in concordanta cu structurile de proprietate si cu formele de cultivare a pamantului;
- stabilirea perimetrului fiecarei proprietati prin comasarea terenurilor dispersate si rectificarea hotarelor amplasate nerational; elaborarea de proiecte pentru organizarea si amenajarea exploatatilor agricole;
- stabilirea retelei de drumuri tehnologice agricole ca o completare a retelei de drumuri clasate etc.

In functie de sfera de cuprindere, in domeniul amenajarii teritoriului deosebim:

- Planul de amenajare a teritoriului, constituit ca un ansamblu de studii referitoare la o suprafata de teren definita care prevede obiectivele, actiunile si masurile de adoptare pe o perioada determinata care orienteaza aplicarea unor politici in domeniul organizarii teritoriului national, regional sau local;
- Planul urbanistic general, documentatie care stabileste obiectivele, actiunile si masurile pentru localitate, pe o perioada determinata in vederea amenajarii teritoriului. In concordanta cu acesta se elaboreaza planul urbanistic zonal si planul urbanistic de detalii.

4.9.4 Urbanism si amenajarea teritoriului la nivelul local

Comuna Ruginoasa se intinde pe o suprafata de 2700 ha.

Compartimentul urbanism si amenajarea teritoriului, la nivel Primarie Ruginoasa are urmatoarele atributii:

- Verifica cererile si documentatiile anexe depuse in vederea obtinerii certificatelor de urbanism si autorizatiilor de construire/desfiintare; intocmeste si elibereaza certificatele de urbanism si autorizatiile de construire/desfiintare;
- Asigura evidenta certificatelor de urbanism si a autorizatiilor de construire/desfiintare;
- Calculeaza taxele pentru certificatele de urbanism si autorizatiile de construire/desfiintare precum si regularizarea acestora la terminarea lucrarilor;
- Organizeaza exercitiul controlului in teritoriu in ce priveste modul de aplicare a prevederilor din autorizatia de construire si disciplina in urbanism; instituie registrul de efectuare a controlului si asigura evidenta proceselor-verbale de contraventie;
- Asigura caracterul public al actelor de autoritate eliberate;
- Participa la trasarea constructiilor, urmareste realizarea lucrarilor si la receptia finala a acestora; intocmeste procesele-verbale de receptie la terminarea lucrarilor;
- Pregateste si inainteaza in vederea obtinerii avizelor structurii de specialitate din cadrul consiliului judetean si a acordului unic, proiectul de certificat de urbanism sau de autorizatie de construire/desfiintare;
- Supravegheaza aplicarea prevederilor din planurile de urbanism si amenajarea teritoriului, in acord cu planificarea de mediu;
- Intocmeste si transmite situatiile statistice solicitate de diverse institutii;
- Propune adoptarea de programe pentru infiintarea si dezvoltarea retelelor de canalizare, colectare a apelor fluviale, de aprovizionare cu apa potabila, pentru spatii de epurare a apelor uzate ale localitatii si pentru transportul in comun;

- Raspunde de problemele privind protectia mediului.

La nivelul comunei nu este implementat inca conceptul de ”teritoriu resursa”. Mentalitatea locuitorilor comunei nu este formata pe principiul abordarii vietii sociale si economice in contextul in care teritoriul constituie o resursa.

4.10. Mediul inconjurator

4.10.1. Descrierea generala a problemelor de mediu inconjurator

In Romania, spatiul rural se remarca printr-o buna stare de conservare a resurselor naturale de sol si apa, prin varietatea peisajelor traditionale si o ampla diversitate biologica.

De asemenea, cresterea economica sustinuta, incepe sa ameninte multe specii de plante si animale, conduce la degradarea resurselor naturale si la modificarea peisajului rural.

Problemele de mediu nu sunt foarte mari la nivelul comunei in momentul de fata deoarece lipsesc agentii economici mari poluatori pe raza comunei. Nu exista surse majore de poluare la nivelul comunei.

Problemele de mediu sunt legate de poluarea casnica:

- inexistenta unui sistem de colectare selectiva a deseurilor din gospodariile populatiei ;
- sistemen de canalizare inexistent, ceea ce duce la poluarea panzei freatic ;
- dejectii animale ;

4.10.2. Spatii verzi si stabilizare terenuri

In ultimii ani asistam la o adevarata ofensiva lansata de diversi specialisti (ecologi, eco-economisti, sociologi, agenti de marketing s.a.) care incearca sa identifice atitudinile, trairile, sperantele, dar si ingrijorarile oamenilor si institutiilor fata de evolutiile negative ce au loc in sfera consumului, a resurselor naturale, sau nivelul dezastrelor ce afecteaza deja zone largi din ecosistem.

Diminuarea spatiilor verzi amplifica riscurile ecologice ale comunitatilor, avand un impact negativ imediat asupra viabilitatii si sustenabilitatii acestora, asupra calitatii vietii si starii de sanatate a populatiei.

Guvernul, prin Ministerul Mediului, alocă anual milioane de euro pentru amenajarea spatiilor verzi din rural, in cadrul Programului national pentru imbunatatirea calitatii mediului. Conform directivelor UE si a legislatiei in vigoare, pana la finalul anului 2013, Romania trebuie sa asigure 26 metri patrati de spatii verzi pe cap de locuitor in fiecare localitate.

Pe raza comunei exista un parc la Scoala Ruginoasa, exista 2 Studii de fezabilitate pentru amenajarea a 2 parcuri: 1 la Scoala Ruginoasa si 1 la Biserica din Bozieni.

Se impune necesitatea urmatoarelor:

- ✓ Amenajare spatii de joaca la Scoala;
- ✓ Amenajare spatiu de joaca in zona Cooperativa veche;
- ✓ Amenajarea de trotuare ;
- ✓ Amenajare 10 spatii verzi in comuna;
- ✓ Realizare parc în curtea Grădiniței Ruginoasa amenajat cu locuri de joacă pentru copii;
- ✓ Realizare parc în satul Ruginoasa;
- ✓ Realizare parc în satul Bozienii de Sus.

In decursul anilor datorita ploilor torentiale ce au caracter indelungat se impune monitorizarea situatiilor de risc legate de:

- exces de apa – in timpul precipitatiilor abundente– trebuie realizate regularizari 3 ha Paraul Velnita;
- stabilizarea terenurilor supuse alunecarilor de teren –

4.10.3. Managementul integrat al deseurilor. Surse majore de poluare

Principalele surse de poluare la nivelul comunei sunt legate de poluarea casnica:

- gospodariile populatiei prin existenta partiala a canalizarii si inexistenta colectarii reziduurilor rezultate in urma cresterii animalelor;

Datorita neutilizarii pe scara larga a ingrasamintelor chimice si a pesticidelor in agricultura, nu exista pericolul poluarii cu substante chimice.

Comuna Ruginoasa este inclusa in proiectul ”Sistem de Management Integrat al Deseurilor in Judetul Neamt”- SMID cofinantat din Fondul European de Dezvoltare Regionala prin POS Mediu. Aceasta face parte din Zona 1 – care va transporta deseurile la statia de transfer de la Girov.

4.11. Administratia locala

PRIMARIA COM. RUGINOASA



Sediul actual al primariei funcționează într-un spațiu al fostului CAP, fiind modernizat parțial în perioada 2008-2009. Sunt 16 salariați în cadrul primariei. Salariații din cadrul primariei au urmat cursuri de formare profesională dintre care amintim: Audit public intern, Persoană desemnată pentru conducerea activității de transport în cont propriu, Șef serviciu voluntar pentru situații de urgență, Manager proiect.



Dotările IT ale primariei constau în: 6 calculatoare, 2 imprimante simple, 2 imprimante multifuncționale, 1 fax, 1 router, Rețea internă internet. Primaria are în dotare un autoturism marca Logan. Este necesară dotarea primariei cu componente IT, deoarece cele existente, sunt uzate.

Administratia locala se confrunta cu mai multe probleme care vor trebui rezolvate in viitorul apropiat. Dintre acestea enumeram:

- Schimbare acoperiş și estetica acestuia;
- Lucrări de consolidare a pereților, fundației;
- Lucrări de modernizare a interioarelor;
- Achiziționare mobilier;
- Realizare rețea intranet performantă (wireless);
- Achiziționare sistem de supraveghere video intern și extern;
- dotare la standarde corespunzatoare pentru imbunatatirea calitatii serviciilor oferite populatiei, inclusiv cu echipamente IT care sa permita mentinerea inregistrarilor (de taxe si impozite, de terenuri, etc.) in conditii corespunzatoare si care sa contribuie la scurtarea timpului de rezolvare a problemelor care apar;
- programe de perfectionare a personalului propriu, inclusiv familiarizarea cu programe informatice pentru mentinerea inregistrarilor (cadastru, taxe si impozite, etc.);
- programe de perfectionare pentru accesarea fondurilor europene si pentru pregatirea cetatenilor comunei, potentiali solicitanti de fonduri pentru dezvoltare comunitara;
- intarire institutionala;
- dezvoltarea sistemelor de comunicare cu comunitatea pentru a permite participarea cetatenilor la luarea deciziilor si implicarea acestora.

STRUCTURA PRIMARIEI RUGINOASA PE COMPARTIMENTE

Nr. crt.	Compartiment	Numele si prenumele
1.	PRIMAR	CHIRILA NICU
2.	VICEPRIMAR	GRIGORAS MILUC
3.	SECRETAR	TANASE DAN - STELIAN
4.	COMPARTIMENT BUGET-CONTABILITATE	CAZACU ADRIANA
5.	COMPARTIMENT REGISTRUL AGRICOL ȘI STARE CIVILĂ	MIRCEA ELENA
6.	COMPARTIMENT EVIDENȚE CADASTRALE	GHEORGHIU VLAD
7.	COMPARTIMENT URBANISM ȘI AMENAJAREA TERITORIULUI	POST VACANT
8.	COMPARTIMENT ASISTENȚĂ SOCIALĂ	BUJOR CĂȚĂLINA-MIHAELA
9.	COMPARTIMENT IMPOZITE ȘI TAXE LOCALE	CHIRILĂ IONEL
10.	COMPARTIMENT IMPOZITE ȘI TAXE LOCALE	MIRCEA IOAN
11.	SERVICIUL VOLUNTAR PENTRU SITUAȚII DE URGENȚĂ	IORDACHE IONEL
12.	COMPARTIMENT ADMINISTRATIV-GOSPODĂRESC	LUCA NECULAI
13.	COMPARTIMENT ADMINISTRATIV-GOSPODĂRESC	RUSU ELENA
14.	COMPARTIMENT ADMINISTRATIV-GOSPODĂRESC	MURĂRIȚA EMIL
15.	COMPARTIMENT PAZĂ BUNURI ȘI OBIECTIVE DE INTERES LOCAL	APETRI NECULAI
16.	COMPARTIMENT PAZĂ BUNURI ȘI OBIECTIVE DE INTERES LOCAL	MIRCEA NECULAI
17.	COMPARTIMENT PAZĂ BUNURI ȘI OBIECTIVE DE INTERES LOCAL	GĂBUROI NECULAI

ORGANIGRAMA COMUNA RUGINOASA

